

asfaltového krytu (resp. min. 0,60 m od päty násypového svahu). Miesto sa nachádza v k.ú. Rakovo s parc. č. KN-C 360/1 (LV č. 183 - vlastník Slovenská republika).

Na ceste II/519 (ckm cca 29,850) v súbehu a popod mostný objekt č. 519-021. Miesto sa nachádza v k.ú. Príbovce s parc. č. KN-C 173/1 (LV č. 268 - vlastník Slovenská republika).

Na ceste III/2143 (ckm cca 0,010) bude realizovaný pretlak chráničky popod niveletu komunikácie. V priľahlých úsekoch bude trasa vedená vo vzdialenosti nie menšej ako 1,5 m od vonkajšej hrany asfaltového krytu (resp. min. 0,60 m od päty násypového svahu). Miesto sa nachádza v k.ú. Košťany nad Turcom s parc. č. KN-E 521/3 (LV č. 991 - vlastník Slovenská republika).

Na ceste III/2144 (ckm cca 0,375) bude realizovaný pretlak chráničky popod niveletu komunikácie. V priľahlých úsekoch bude trasa vedená vo vzdialenosti nie menšej ako 1,5 m od vonkajšej hrany asfaltového krytu (resp. min. 0,60 m od päty násypového svahu). Miesto sa nachádza v k.ú. Martin s parc. č. KN-C 4353/1 (LV č. 3357 - vlastník Slovenská republika).

Popri ceste III/2150 (ckm cca 0,775 -1,110) na ľavej strane v smere staničenia vo vzdialenosti nie menšej ako 1,5 m od vonkajšej hrany asfaltového krytu (resp. min. 0,60 m od päty násypového svahu). Dĺžka trasy vedenia v súbehu s komunikáciou III. triedy je cca 335 metrov a nachádza sa na pozemkoch v k.ú. Priekopa s parc. č. KN-C 3427/1 (LV č. 106 - vlastník Slovenská republika).

Na ceste III/2137 (ckm cca 1,705) bude realizovaný pretlak chráničky popod niveletu komunikácie. V priľahlých úsekoch bude trasa vedená vo vzdialenosti nie menšej ako 1,5 m od vonkajšej hrany asfaltového krytu (resp. min. 0,60 m od päty násypového svahu). Miesto sa nachádza v k.ú. Priekopa s parc. č. KN-C 3426/1 (LV č. 106 - vlastník Slovenská republika).

Na ceste III/2130 (ckm cca 0,220) v súbehu a popod mostný objekt č. 2130-001. Miesto sa nachádza v k.ú. Vrútky s parc. č. KN-C 4245/1 (LV č. 594 - vlastník Slovenská republika).

SC ŽSK, je majetkový správca ciest II a III triedy v zmysle § 3d ods. 5 písm. c) zákona č. 135/1961 Zb. o pozemných komunikáciách (cestný zákon) v znení neskorších doplnení (ďalej len cestný zákon).

SC ŽSK súhlasí s realizáciou stavby „Optický kábel v úseku Varín (Dubná skala) – Vrútky - Banská Bystrica; 1. časť: Varín (Dubná skala) - Čremošné“ za dodržania nasledovných podmienok:

Navrhované nové vedenie vedúce v súbehoch s cestami III. triedy (v zelenom páse) umiestňovať mimo cestné teleso t.j. za cestný pomocný pozemok, to znamená min. 1,5 m od vonkajšej hrany asfaltového krytu (živičnej úpravy) vozovky (resp. min. 0,60 m od päty násypového svahu, resp. vonkajšej hrany cestnej priekopy) vrátane ochranného pásma vedenia.

Pri akýchkoľvek prácach nesmie byť narušený asfaltový kryt ciest III/2137, 2143, 2144, 2150, 2159, 2160, 2173, 2176, 2177, 2178, 2183, 2185, 2187.

Na vytyčovanie trasy požadujeme prizvať pracovníka SC ŽSK, závod Turiec (tel. 0918 370 075) pre upresnenie pokládky vedenia.

Vedenie pod mostom na ceste II/519 a III/2130 musí viesť v betónovom žľabe s poklopom tak, aby nespôsobil prekážky pri budúcej údržbe, opravách a rekonštrukciách mostného objektu. Požadujeme vedenie žľabu v strednom poli mosta minimálne 1,5m od zvislých stojek.

Križovanie trasy vedenia s cestami III/2137, 2143, 2144, 2159, 2160, 2173, 2176, 2178, 2183, 2185, 2187 realizovať technológiou pretlaku kolmo na os komunikácie, bez zásahu do živičnej úpravy vozovky cesty III triedy.

Hlavný pretlak popod cestné teleso musí byť umiestnený v chráničke s presahom min. 1,0 m za živičnú úpravu cesty III/2137, 2143, 2144, 2159, 2160, 2173, 2176, 2178, 2183, 2185, 2187.

Montážne jamy umiestniť za spevnenú časť (živičnú úpravu) vozovky.

Zeminu z výkopu montážnych jám umiestniť mimo cestné teleso.

Pri súbehu vedenia s cestou, ako aj pri pretlaku dodržať min. hĺbku 1,2 m od nivelety vozovky.

Pri realizácií akýchkoľvek prác nesmie byť narušené odvodnenie cesty v našej správe; v prípade narušenia odvodnenia cesty (dažďová kanalizácia, prídlážba, priekopy, priepusty, vpusty,...) ho stavebník uvedie do pôvodného stavu na vlastné náklady.

Stavebník si je vedomý, že na cestách II. a III. triedy je vykonávaná zimná údržba; stavebník vykoná všetky opatrenia na zabránenie vzniku škôd z dôvodu vykonávania zimnej údržby správcom cesty; stavebník bude znášať všetky náklady a škody, ktoré mu vzniknú z výkonu zimnej údržby.

Práce realizovať mimo zimného obdobia, t.j. od apríla do novembra.

V prípade potreby žiadateľ zabezpečí a osadí dočasné dopravné značenie odsúhlasené OR PZ, ODI v Martine na vlastné náklady.

Dočasné dopravné značenie nesmie prekryvať jestvujúce zvislé dopravné značenie.

Kontrolu a dopĺňanie odcudzeného resp. poškodeného dočasného zvislého dopravného značenia zabezpečuje stavebník na svoje náklady.

Počas vykonávania stavebných prác nesmie byť výkopový ani stavebný materiál ukladaný na vozovku ciest II. a III. triedy.

Stavebné práce nesmú obmedziť plynulosť a bezpečnosť cestnej premávky na cestách II. a III. triedy.

V priebehu výstavby zabezpečiť čistenie cesty bezprostredne po jej znečistení.

Počas realizácie prác je potrebné dodržiavať príslušné platné normy a predpisy.

Stavebník zodpovedá za všetky prípadné škody spôsobené na majetku SC ŽSK, alebo na majetku a zdraví tretích osôb, ktoré vzniknú v súvislosti s realizáciou stavby.

Pri stavebných prácach v cestnom telese resp. v tesnej blízkosti cesty kontaktovať vedúceho strediska Martin — 0918 370 250 alebo strediska Turčianske Teplice - 0905 615 722.

Ukončenie prác pri zásahu do telesa cesty požadujeme písomne oznámiť zástupcovi správcu cesty (vhodné zaslať fotodokumentáciu z miesta zásahu), následne bude uskutočnené preberacie konanie zásahu do telesa cesty a spísaný zápis s termínom záručnej doby.

Na práce vykonané zásahom do telesa cesty požadujeme záručnú dobu 60 mesiacov od ukončenia prác (odo dňa písomného prevzatia stavebných prác pracovníkom SC ŽSK: Ing. Holeša, tel. 0918 370 075, mail: tsumt.sczsk@vuczilina.sk); po dobu trvania záručnej doby je žiadateľ povinný priebežne a bez meškania odstraňovať závady vzniknuté v dôsledku zásahu do telesa cesty,

Pred vykonaním prác požiadať Okresný úrad Martin odbor cestnej dopravy a pozemných komunikácií o príslušné povolenie.

Mimo sídelného útvaru obce ohraničeného dopravnou značkou označujúcou začiatok a koniec obce, určuje vyhláška ochranné pásmo cesty III. triedy 20 m od osi vozovky a II. triedy 25 m od osi vozovky. Pre činnosť v ochrannom pásme cesty požiadajte o výnimku z ochranného pásma Okresný úrad Martin odbor CD a PK.

Toto stanovisko nenahrádza stanovisko a rozhodnutie cestného správneho orgánu, t. j. Okresného úradu Martin - odboru cestnej dopravy a pozemných komunikácií.

Naše stanovisko žiadame zapracovať do príslušných rozhodnutí a povolení.

Pred akýmkoľvek iným zásahom do cestného telesa ciest II. a III. triedy je potrebné požiadať správcu cesty o vyjadrenie.

Správca cesty si v prípade potreby vyhradzuje právo doplniť resp. zmeniť stanovisko.

V prípade nedodržania podmienok, správca cesty nebude súhlasiť s vydaním kolaudačného rozhodnutia a bude si uplatňovať sankcie v zmysle cestného zákona č. 135/1961 Zb. v znení neskorších predpisov.

Platnosť stanoviska je 6 mesiacov odo dňa jeho vystavenia.

- Správa ciest Žilinského samosprávneho kraja, vyjadrenie pod č. 24/2018/SC ŽSK-84 zo dňa 06.04.2018:

Našej organizácii bola doručená Vaša žiadosť o stanovisku k PD pre stavebné povolenie stavby „Optický Kábel v úseku Varín (Dubná Skala) - Vrútky - Banská bystrica“ I. časť: Varín (Dubná Skala) - Čremošné“

SC ŽSK je majetkový správca ciest III/2073 triedy v zmysle § 3d ods. 5 písm. c) zákona č. 135/1961 Zb. o pozemných komunikáciách (cestný zákon) v znení neskorších doplnení (ďalej len cestný zákon)

Dôležité:

1. Optický kábel v súbehu s cestou III/2073 viest' min. 2 m od hranice cestného telesa (t. j. cestnej priekopy alebo päty násypového svahu resp. od živičnej úpravy).

S vydaním stavebného povolenia a s realizáciou predmetnej stavby súhlasíme pri dodržaní hore uvedenej podmienky.

- Slovenský pozemkový fond, Regionálny odbor Martin, vyjadrenie pod č. SPFS/2018/02626 SPFZ/2018/030949 zo dňa 29.03.2018:

Dňa 10.01.2018 pod značkou SPFZ/2018/4610 bola na Regionálny odbor Slovenského pozemkového fondu v Martine doručená žiadosť žiadateľa MAVIX s.r.o., Račianska 66, 831 02 Bratislava (splnomocnený investorom Železnice slovenskej republiky, Bratislava, Klemensova 8, 813 61 Bratislava), o vydanie stanoviska k územnému konaniu stavby. Predmetom projektovej dokumentácie je vybudovanie a návrh trasy optickej siete v súbehu s existujúcou železničnou traťou. Optická sieť bude vytvorená diaľkovými a miestnymi optickými káblami. Investorom stavby sú Železnice slovenskej republiky.

Podľa predloženej projektovej dokumentácie budú stavbou dotknuté časti pozemkov v k.ú. Čremošné, k.ú. Dolná Štubňa, k.ú. Turčianske Teplice a v k.ú. Príbovce, ktoré Slovenský pozemkový fond spravuje, a to pozemky:

KN-C č. 606 o výmere 6316 m², druh pozemku ostatná plocha, v extraviláne, zapísaná na liste vlastníctva č. 436, k.ú. Čremošné, v podieli 1/1 na vlastníka Slovenská republika,

KN-C č. 531/21 o výmere 1626 m², druh pozemku orná pôda, v extraviláne, zapísaná na liste vlastníctva č. 1694, k.ú. Dolná Štubňa, v podieli 4/7 na vlastníka Slovenská republika,

KN-E č. 1887/3 o výmere 50949 m², druh pozemku orná pôda, v extraviláne, zapísanú na liste vlastníctva č. 1565, k.ú. Dolná Štubňa, v podieli 1/1 na vlastníka Slovenská republika,

KN-C č. 918 o výmere 339 m², druh pozemku záhrada, v intraviláne, zapísanú na liste vlastníctva č. 1829, k.ú. Turčianske Teplice, v podieli 1/1 na vlastníka Slovenská republika,

KN-C č. 920 o výmere 174 m², druh pozemku záhrada, v intraviláne, zapísanú na liste vlastníctva č. 1829, k.ú. Turčianske Teplice, v podieli 1/1 na vlastníka Slovenská republika,

KN-E č. 173/301 o výmere 4177 m², druh pozemku orná pôda, v extraviláne, zapísanú na liste vlastníctva č. 651, k.ú. Príbovce, v podieli 1/1 na vlastníka Slovenská republika.

RO SPF Martin súhlasí s umiestnením stavby v zmysle predloženej žiadosti a projektovej dokumentácie. Toto vyjadrenie sa vydáva za podmienok:

Stavebník na dotknutý pozemok SPF/NV najneskôr do vydania kolaudačného rozhodnutia podá na príslušnej správe katastra návrh na vykonanie záznamu do katastra nehnuteľnosti o vzniku vecného bremena v súlade so stavebným povolením, SPF si týmto zároveň uplatňuje právo na primeranú jednorazovú náhradu za zriadenie vecného bremena,

K realizácii stavby je potrebný súhlas prípadného užívateľa pozemku SPF/NV,

Po dokončení stavby bude pozemok SPF/NV daný do pôvodného stavu tak, aby mohol byť využívaný na doterajší účel. V prípade spôsobenia škôd ich stavebník odstráni na svoje náklady,

Stanovisko SPF nie je zmluvou o budúcej zmluve ani inou dohodou medzi SPF a žiadateľom, na základe ktorej by bol SPF v budúcnosti povinný dotknutý pozemok SPF previesť na žiadateľa, zároveň žiadnym spôsobom neobmedzuje SPF v nakladaní s dotknutým pozemkom SPF/NV.

- Slovenský vodohospodársky podnik, š.p., Odštepny závod Piešťany, stanovisko pod č. CS SVP OZ PN 884/2018/02 CZ 2405/210/2018 zo dňa 22.01.2018:

Na SVP, š.p. Odštepny závod Piešťany bola doručená Vaša žiadosť o vyjadrenie k stavbe „Optický kábel v úseku Varín (Dubná Skala)-Vrútky - Banská Bystrica I. časť: Varín (Dubná Skala) Čremošné”.

Hlavným účelom predloženej PD je vybudovanie a návrh trasy pasívnej optickej siete v súbehu s existujúcou železničnou traťou. Celková dĺžka projektovanej trasy výkopov pre výstavbu optickej siete v riešenej lokalite bude cca 97 km z toho prevažná časť je navrhovaná v extraviláne. Stavba prechádza cez katastrálne územia: Strečno, Nezbudská Lúčka, Varín, Mošovce, Čremošné, Turčianske Teplice, Horná Štubňa, Malý Čepčín, Bodorová, Jazernica, Blažovce, Turčiansky Ďur, Kláštor pod Znievom, Slovany, Ležiachov, Benice, Rakovo, Príbovce, Košťany nad Turcom, Martin a Vrútky. Projektované HDPE rúry budú uložené v káblovej ryhe minimálne 20x40cm v spevnených plochách chodníka min. 30x60cm v zelenom páse v intraviláne a 35x80 v zelenom páse v extraviláne. Križovanie miestnych komunikácií bude riešené technológiou pretláčania, podvrútaním - pretlakom. Pokladané HDPE rúry budú umiestnené do chráničky PE 110mm. Križovanie riek a potokov je prevažne riešené uchytením chráničiek z vonkajšej strany na telesách mostov ŽSR pri drobných vodných tokoch je križovanie navrhnuté pretláčaním alebo prekopením. Realizáciou stavby dôjde ku križovaniu, príp. súbehu s vodnými tokmi v správe našej organizácie: BP Teplice, Teplica, Turiec, Znievsky, Vrica, Blatnický, BP Turca, BP Čierneho potoka, Čierny potok, Beliansky potok, Žabokrečský potok, Silava, Sklabinský, BP Váhu, Váh a Varínka.

Z hľadiska správcu vodných tokov dávame k stavbe „Optický kábel v úseku Varín (Dubná Skala) - Vrútky - Banská Bystrica I. časť: Varín (Dubná Skala) Čremošné” nasledovné stanovisko:

Ochranné pásmo pre drobné vodné toky je min. 4,0 m od brehových čiar a pri vodohospodársky významných vodných tokov je to min. 6,0 m od brehových čiar vodných tokov.

Križovanie vodných tokov požadujeme riešiť riadeným pretláčaním a trasu optickej siete umiestniť v celej šírke koryta vodného toku a jeho ochranného pásma do chráničky, pričom hĺbka krytia chráničky na svahoch a pod dnom vodného toku musí byť min. 1,2 m. Štartovaciu a cieľovú jamu umiestniť za ochranné pásmo vodného toku.

Pri súbehu navrhovanej trasy s vodnými tokmi požadujeme vedenie uložiť za ochranné pásmo vodného toku.

Začatie prác oznámiť na Správu povodia horného Váhu v Ružomberku a na Správu povodia stredného Váhu I v Púchove.

K prácam pri vodných tokoch prizvať úsekových technikov a riadiť sa ich pokynmi.

Všetky križovania vodných tokov budú viditeľne vyznačené v teréne signalizačnými výtyčkami.

Pred zásypom štartovacej a cieľovej jamy (pri križovaní toku) a pri súbehu s vodným tokom žiadame prizvať nášho pracovníka k zápisničnemu prevzatiu vzdialenosti a hĺbky uloženia potrubia, resp. chráničky. O kontrole ich uloženia bude vyhotovený protokol v stavebnom denníku. Nevyhotovenie a nepodpísanie protokolu sa bude považovať za nesplnenie podmienok správcu.

Pri križovaní na mostných objektoch požadujeme chráničku umiestniť nad spodnú hranu mostovky tak, aby nezasahovala do prietočného profilu toku.

Akékoľvek zásahy do koryta vodných tokov a pobrežných pozemkov je potrebné neodkladne uviesť do pôvodného stavu.

Ukladať stavebný a iný materiál v ochrannom pásme je zakázané.

Na využitie pozemku vo vlastníctve SVP, š.p. je potrebné majetkoprávne vysporiadanie na odbore správy majetku OZ Piešťany (JUDr. Mojžiš, tel. 033/7764405).

V prípade úpravy toku, ak bude vedenie zasahovať do pozemkov správcu toku resp. ochranného pásma, si investor (Železnice Slovenskej republiky) vedenie preloží na vlastné náklady.

Správca toku nezodpovedá za škody spôsobené účinkami vôd, splavenín a ľadu ako i vzniknuté pri mimoriadnych udalostiach podľa § 49 ods. 5 uvedeného zákona.

Ku kolaudácii prizvať zástupcu našej organizácie, odovzdať projekt skutočného vyhotovenia aj v digitálnej forme.

Navrhovaná trasa križuje aj vodné toky, ktoré patria do správy Lesov SR, preto je potrebné požiadať o stanovisko aj Lesy SR š.p. Banská Bystrica.

- Vodohospodárska výstavba, š.p., stanovisko pod č. 53/2200/2018 zo dňa 06.03.2018:

Dňa 06.02.2018 nám bola doručená Vaša žiadosť o vydanie stanoviska k projektovej dokumentácii pre územné konanie stavby „Optický kábel v úseku Varín (Dubná Skala) – Vrútky - Banská Bystrica - I. časť: Varín (Dubná Skala) - Čremošné“.

S vydaním územného rozhodnutia na stavbu „Optický kábel v úseku Varín (Dubná Skala) - Vrútky - Banská Bystrica - I. časť: Varín (Dubná Skala) - Čremošné“ podľa predloženej projektovej dokumentácie súhlasíme za nasledovných podmienok:

Trasa pasívnej optickej siete v súbehu s existujúcou železničnou traťou bude križovať naše inžinierske siete. Popri varínskej opore železničného mosta je vedená naša nn prípojka pre Nápusťný objekt biokoridoru. Pred zahájením prác v predmetnom úseku (opora zo strany žel. stanice Varín) je potrebné vytýčiť našu el. prípojku a zabezpečiť ochranu kábla počas realizácie prác.

Trasa pasívnej optickej siete bude križovať výtlak splaškovej kanalizácie zo Strečna do Varína. Žiadame projekt predložiť na schválenie nášmu zmluvnému prevádzkovateľovi splaškovej kanalizácie SEVAK a.s. Žilina.

K územnému konaniu požadujem predložiť stanovisko správcu vodného toku SVP, š.p. OZ Piešťany.

Projektovú dokumentáciu si môžete vyzdvihnúť na prevádzke VD Žilina, Ulica pri Celulózke, Žilina.

- Lesy Slovenskej republiky, š.p., Odštepny závod Žilina, vyjadrenie pod č. 54807/2017 zo dňa 11.01.2018:

Listom č. 2017/OP-332 zo dňa 15.12.2017 ste požiadali o vyjadrenie k projektovej dokumentácii „Optický kábel v úseku Varín (Dubná Skala) - Vrútky - Banská Bystrica I. časť: Varín (Dubná Skala) - Čremošné“. Lesy SR, š. p. OZ Žilina ako správca lesných pozemkov, ktoré sú prilahlé k pozemkom na ktorých bude optický kábel uložený vyjadrujú súhlasné stanovisko s projektovou dokumentáciou za dodržania nasledovných podmienok:

stavba bude realizovaná podľa priloženej projektovej dokumentácie.

stavbu žiadame realizovať tak, aby nedošlo k poškodeniu okolitých lesných porastov.

Lesy SR, š. p. nezodpovedajú za prípadné škody, ktoré by vznikli optickým vedením v dôsledku bežného hospodárenia v lesoch, prírodných udalostí alebo v dôsledku činnosti inej osoby.

Lesy SR, š. p. nezodpovedajú za prípadné škody, ktoré vzniknú v dôsledku uloženia optického vedenia tretím osobám.

vedenie žiadame viditeľne označiť, viesť a uložiť tak, aby nebolo ohrozené zdravie alebo život osôb pohybujúcich sa v lesných porastoch.

v prípade že uložením optického vedenia dôjde k poškodeniu lesných porastov v správe Lesov SR, š. p. je vlastník vedenia povinný nahradiť škodu na lesných porastoch a pozemky dať do pôvodného stavu.

po skončení realizovaných prác žiadame dať pozemky do pôvodného stavu.
toto vyjadrenie nenahrádza súhlasné stanovisko vlastníkov dotknutých pozemkov.
upozorňujeme vás na ustanovenia §-u 31, zákona č. 326/2005 Z. z.
toto vyjadrenie nenahrádza rozhodnutie orgánu štátnej správy podľa §-u 31, ods. 6.

- **Mestské lesy Kremnica s.r.o.**, stanovisko pod č. 2018/10-001 zo dňa 23.01.2018:

Dňa 15.1.2018 sme obdržali žiadosť o stanovisko k predmetnej stavbe. S umiestnením stavby, tak ako je uvedené v žiadosti a priloženej projektovej dokumentácii súhlasíme za predpokladu nepoškodzovania okolitých lesných porastov v našom užívaní. V prípade potreby prístupu, resp. prechodu cez naše lesné pozemky je potrebné kontaktovať vedúceho lesnej správy v Hornej Štubni pána M. Rybu, tel. č. 0918326345.

Toto stanovisko sa vydáva na účely územného konania stavby.

- **Štátna ochrana prírody SR, Správa Národného parku Malá Fatra**, stanovisko pod č. NPMF/469-001/2017 zo dňa 08.01.2018:

Listom zo dňa 3. 1. 2018, doručeného na Správu NP Malá Fatra dňa 5. 1. 2018, ste nás požiadali o vypracovanie odborného stanoviska ku stavbe „Optický kábel v úseku Varín (Dubná Skala) - Vrútky - Banská Bystrica, I. časť: Varín (Dubná Skala) - Čremošné“. Predmetná žiadosť bola na Správu doručená aj od žiadateľa MAVIX s.r.o., Bratislava, ktorý zastupuje investora stavby - Železnice Slovenskej republiky, Bratislava.

Vzhľadom ku skutočnosti, že plánovaná trasa optickej siete sa nachádza v územnej pôsobnosti Správy NP Malá Fatra a Správy NP Veľká Fatra, Správa NP Malá Fatra na základe vašej žiadosti vydáva stanovisko v rámci svojich kompetencií, teda k časti úseku trasy v k. ú. Varín, Nezbudská Lúčka, Strečno, Lipovec a čiastočne Vrútky.

Predmet: Predmetom projektovej dokumentácie je vybudovanie a návrh trasy pasívnej optickej siete v súbehu s existujúcou železničnou traťou. Trasa časti I. bude vedená vo výkope v súbehu so železničnou traťou traťového úseku (TU) č. 3151 v žkm od 29,174 (od hranice VÚC Banská Bystrica/VÚC Žilina) po žkm 40,5, kde bude následne vedená v súbehu s TU 2902 od žkm 273,1 po žkm 311,08 a v súbehu s TU 2601 v žkm 315 - 239,4 (čiastočne v ich súbehu).

Optická sieť bude vytvorená diaľkovými a miestnymi optickými káblami (DOK, MOK). Bude obsahovať optické vlákna, ktoré sa ukončia v kábelových komorách pri uzlových bodoch siete. V trase sú navrhnuté dve HDPE chráničky s vonkajším priemerom 40 mm. Do každej bude zafúknutý jeden optický kábel. V blízkosti väčších staníc budú do výkopu položené navyše 1 - 2 HDPE rúry (spolu v trase 3-4 HDPE rúry) podľa požiadaviek investora. Rúry budú umiestnené vedľa seba, v každej HDPE bude zafúknutý optický kábel.

Popis umiestnenia navrhovanej trasy:

Trasa optického kábla je navrhovaná cez katastrálne územia: Strečno, Nezbudská Lúčka, Varín, Mošovce, Čremošné, Dolná Štubňa, Horná Štubňa, Turčianske Teplice, Diviaky, Malý Čepčín, Kevice, Jazernica, Borcová, Blažovce, Turčiansky Ďur, Kláštor pod Znievom, Slovany, Ležiachov, Benice, Rakovo, Príbovce, Košťany nad Turcom, Martin, Záturčie, Priekopa, Vrútky, Lipovec.

Celková dĺžka projektovanej trasy výkopov pre výstavbu optickej siete štandardu v riešenej lokalite bude cca 97 km (z toho je prevažná časť trasy navrhovaná v extraviláne).

Projektované HDPE rúry budú uložené v kábelovej ryhe minimálne 20 x 40 cm (hĺbka ryhy predstavuje krytie) v spevnených plochách chodníka, min. 30 x 60 cm v rastlinnom teréne intravilán, alebo min. 35 x 80 cm v rastlinnom teréne extravilán. V prípade nemožnosti dosiahnutia uvedenej hĺbky, bude táto v extraviláne znížená na takú hĺbku, ktorú dovolí podkladová vrstva (pevná skala). Prechody - križovanie miestnych a štátnych komunikácií je riešené technológiou pretláčania podvrútaním - pretlakom. Pokladané HDPE rúry budú umiestnené do chráničky PE110mm kolmo na os vozovky s krytím chráničky 0,9 m pri miestnych komunikáciách, resp. 1,2 m pri štátnych komunikáciách III. triedy a 1,5 m pri štátnych komunikáciách I. triedy od povrchu príslušného cestného telesa - komunikácie.

Križovanie riek a potokov pre trasy projektované v súbehu ciest je riešené uchytením chráničiek z vonkajšej strany na telesách mostov ZSR.

Pri výkopových prácach sa bude dbať na to, aby nedošlo k poškodeniu zelene, stromov a ich koreňových systémov. Počas výkopových prác nesmie zostať kábelová ryha odkrytá, ale musí sa zakryť drevenými doskami. Po vykonaní stavebno-montážnych prác sa všetky asfaltové a betónové plochy, rastlinný terén ako aj ostatné typy povrchov uvedú do pôvodného stavu.

Predpokladaný termín realizácie: V predloženej žiadosti, resp. dokumentácii termín realizácie stavby nie je uvedený.

Žiadateľ: MAVIX s.r.o., Račianska 66, 831 02 Bratislava

Investor (stavebník): Železnice Slovenskej republiky, Bratislava, Klemensova 8, 813 61 Bratislava
Účel stanoviska: Stanovisko odbornej organizácie, ktoré bude podkladom pre vyjadrenie orgánu ochrany prírody a krajiny v zmysle zákona NR SR č. 543/2002 Z.z. o ochrane prírody a krajiny v znení neskorších predpisov (ďalej len „zákon“), pre účely stavebného konania.

Podklady pre vypracovanie stanoviska:

1. Žiadosť MAVIX s.r.o., Bratislava zo dňa 15. 12. 2017.
2. Žiadosť Okresného úradu Žilina zo dňa 3. 1. 2018.
3. Projektová dokumentácia pre územné konanie (DUR) stavby „Optický kábel v úseku Varín (Dubná Skala) - Vrútky - Banská Bystrica, I. časť: Varín (Dubná Skala) - Čremošné“, 12/2017.
4. Odborné podklady Správy NP Malá Fatra.
5. Terénne obhliadky predmetného územia vykonané pracovníkmi Správy NP Malá Fatra v predchádzajúcom období.

Identifikácia územia stavby: Žilinský kraj, okres: Žilina, Martin, Turčianske Teplice, k.ú.: Strečno, Nezbudská Lúčka, Varín, Mošovce, Čremošné, Dolná Štubňa, Turčianske Teplice, Diviaky, Horná Štubňa, Malý Čepčín, Kevice, Jazernica, Blažovce, Turčiansky Ďur, Kláštor pod Znievom, Slovany, Ležiachov, Benice, Rakovo, Príbovce, Košťany nad Turcom, Martin, Záturčie, Priekopa, Lipovec, Vrútky.

Identifikácia územia v rámci územnej pôsobnosti Správy NP Malá Fatra:

Žilinský kraj, okres: Žilina, Martin, k.ú.: Varín, Nezbudská Lúčka, Strečno, Vrútky, Lipovec.
Navrhovaná trasa optickej siete je vedená v súbahu, resp. v tesnej blízkosti existujúcej železničnej trate Žilina - Vrútky.

Hodnotenie z hľadiska ochrany prírody a krajiny v územnej pôsobnosti Správy NP Malá Fatra:

Predmetná trasa navrhovanej optickej siete vedie v tesnej blízkosti existujúcej železničnej trate Žilina - Vrútky v zastavanom území i mimo zastavaného územia obcí Varín, Nezbudská Lúčka, Strečno, Lipovec a Vrútky, čiastočne v území, kde platí 1. stupeň ochrany a čiastočne v ochrannom pásme NP Malá Fatra, kde platí 2. stupeň ochrany podľa zákona.

Trasa optickej siete zároveň prechádza územiami NATURA 2000: Chránené vtáčie územie SKCHVU013 Malá Fatra, SKUEV0221 Varínka a SKUEV0665 Strečnianske meandre Váhu.

SKCHVU013 Malá Fatra

- v zmysle vyhlášky MŽP SR č. 2/2011 z 22. decembra 2010.

Malá Fatra je jedným z troch najvýznamnejších území na Slovensku pre hniezdenie druhov sokol sťahovavý (*Falco peregrinus*), orol skalný (*Aquila chrysaetos*), výr skalný (*Bubo bubo*), žlna sivá (*Picus canus*), kuvík kapcavý (*Aegolius funereus*), d'ateľ bielochrbtý (*Dendrocopos leucotos*), d'ateľ čierny (*Dryocopus martius*), muchárik bielokrký (*Ficedula albicollis*) a jedným z piatich pre hniezdenie skaliara pestrého (*Monticola saxatilis*). Pravidelne tu hniezdi viac ako 1% národnej populácie druhov rybárik riečny (*Alcedo atthis*), bocian čierny (*Ciconia nigra*), včelár lesný (*Pernis apivorus*), sova dlhochvostá (*Strix uralensis*), lelek lesný (*Caprimulgus europaeus*), d'ateľ hnedkavý (*Dendrocopos syriacus*), chriaštel poľný (*Crex crex*), kuvík vrabčí (*Glaucidium passerinum*), jariabok hôrny (*Bonasa bonasia*), strakoš sivý (*Lanius excubitor*), prepelica poľná (*Coturnix coturnix*), žltouchvost lesný (*Phoenicurus phoenicurus*), muchár sivý (*Muscicapa striata*), tetrov hlucháň (*Tetrao urogallus*), tetrov hoľniak (*Tetrao tetrix*), d'ateľ trojprstý (*Picoides tridactylus*) a muchárik červenohrdlý (*Ficedula parva*).

SKUEV0221 Varínka

Vodný tok Varínka, ako cenný biotop akvatických a semiakvatických druhov rastlín a živočíchov, je územím európskeho významu v zmysle rozhodnutia Komisie EŠ č. K(2008)271 z 25. januára 2008, ktorým sa podľa smernice Rady 92/43/EHS prijíma zoznam území v alpskej biogeografickej oblasti.

Pôvodnú ichtyofaunu vodného toku Varínka tvorí pstruh potočný (*Salmo trutta m. fario*), hlaváč pásoplutvý (*Cottus poecilopus*), hlaváč bieloplutvý (*Cottus gobio*) - druh európskeho významu, čerebľa pestrá (*Phoxinus phoxinus*), lipeň tymiánový (*Thymallus thymallus*) a jalec hlavatý (*Leuciscus cephalus*).

Vodný tok Varínky a jeho okolie predstavuje významný biotop z hľadiska výskytu ďalších chránených živočíchov, ktoré sú naň viazané topicky alebo troficky: rybárik riečny (*Alcedo atthis*) - druh európskeho významu, bocian čierny (*Ciconia nigra*) - druh európskeho významu, trasochvost horský (*Motacilla cinerea*) - druh národného významu, vodnár potočný (*Cinclus cinclus*) - druh národného významu, kulík riečny (*Charadrius dubius*) - druh národného významu, volavka popolavá (*Ardea cinerea*) - druh národného významu a vydra riečna (*Lutra lutra*) - druh európskeho významu, a iné. Uvedené živočíchy sú predmetom druhovej ochrany v zmysle § 32 zákona NR SR č. 543/2002 Z. z. o ochrane prírody a krajiny v znení neskorších predpisov.

SKUEV0665 Strečnianske meandre Váhu

Územie európskeho významu z dôvodu ochrany biotopov európskeho významu (Ls 1.3 Jaseňovo-jelšové lužné lesy, Br 2 Horské vodné toky a bylinné porasty pozdĺž ich brehov, 91E0* Lužné vrbovo-topolové lesy) a ochrany pôvodných druhov živočíchov: kunka žltobruchá (*Bombina variegata*), hlaváč bieloplutvý (*Cottus gobio*), hlavátka podunajská (*Hucho hucho*), vydra riečna (*Lutra lutra*), významná lokalita výskytu rýb charakteristických pre lososové - lipňové pásmo. Váh tu v kryštalinickom jadre Malej Fatry vytvoril hlboké antecedentné údolie. Z dôvodu významnosti tohto úseku Váhu z ichtyologického a krajinno-ekologického hľadiska (pôvodné druhy vážskej ichtyocenózy - napr. hlaváč bieloplutvý, hlavátka podunajská, neresiská a zimoviská prúdomylných druhov rýb) bol úsek vyhlásený za Chránenú rybársku oblasť (CHRP) v časti rybárskeho revíru č. 3-4640-6-1 Váh č. 15.

Podľa R-ÚSES okresov Žilina a Martin je rieka Váh biokoridorom nadregionálneho významu. Úsek toku Váh, v blízkosti ktorého je vedená navrhovaná trasa optickej siete, je biotopom viacerých vzácnych a chránených druhov živočíchov, najmä rýb: hlavátka podunajská (*Hucho hucho*) - druh európskeho významu, hlaváč bieloplutvý (*Cottus gobio*) - druh európskeho významu, hlaváč pásoplutvý (*Cottus pocilopus*), jalec hlavatý (*Leuciscus cephalus*), mrena severná (*Barbus barbus*) - druh európskeho významu, lipenň tympiánový (*Thymallus thymallus*), pstruh potočný (*Salmo trutta* m. *fario*), slíž severný (*Barbatula barbatula*), jalec maloústý (*Leuciscus leuciscus*), nosál sťahovavý (*Vimba vimba*), plž vrchovský (*Sabanejewia balcanica*) - druh európskeho významu; vtákov: bocian čierny (*Ciconia nigra*) - druh európskeho významu, rybárik riečny (*Alcedo atthis*) - druh európskeho významu a cicavcov: vydra riečna (*Lutra lutra*) - druh európskeho významu. Pre časť migrujúcich druhov vtákov predstavuje významný potravný biotop a priestor pre odpočinok.

Návrh riešenia - odôvodnenie, územná pôsobnosť Správy NP Malá Fatra

Vzhľadom k skutočnosti, že trasa navrhovanej optickej siete je vedená v tesnej blízkosti existujúcej železničnej trate Žilina - Vrútky a stavba využíva súbeh trasy optického kábla so železničným koridorom v ochrannom pásme dráhy, navrhovaná činnosť nezasahuje do okolitého pôvodného prírodného prostredia a nepredstavuje negatívny vplyv na predmety ochrany dotknutých chránených území.

Správa NP Malá Fatra doporučuje vydať ku stavbe „Optický kábel v úseku Varín (Dubná Skala) - Vrútky - Banská Bystrica, I. časť: Varín (Dubná Skala) - Čremošné“ v k.ú. obcí Varín, Nezbudská Lúčka, Strečno, Vrútky a Lipovec súhlasné vyjadrenie/rozhodnutie, za predpokladu dodržania nasledujúcich podmienok realizácie:

1. Investor (stavebník) dodrží rozsah a technické riešenie stavby v zmysle predloženej projektovej dokumentácie.
2. Stavebník zabezpečí, aby pri realizácii stavebných prác nedošlo k úniku ropných látok a hydraulických olejov do okolitého prostredia a vodného recipientu.
3. Pri realizácii výkopových prác bude výkop zasypaný v ten istý deň ako dôjde k vyhlbeniu výkopu (tak, aby neostal ako pasca cez noc). Pokiaľ nebude možné v deň realizácie výkopu tento aj zasypať, bude zabezpečené, aby do priestoru výkopu nemohli preniknúť živočíchy, vrátane živočíchov veľkosti drobných zemných cicavcov, obojživelníkov, resp. plazov. V prípade, že napriek preventívnym opatreniam proti uviaznutiu živočíchov v priestoroch výkopov dôjde k prípadu uviaznutia takéhoto živočícha, bude tento z výkopu šetrne odobratý a vypustený do prírody. V prípade potreby investor zabezpečí odbornú asistenciu Správy NP Malá Fatra - kontakt: Martin Hatala, tel.: 0903 298 135.
4. Po ukončení výstavby bude okolie uvedené do pôvodného stavu a bude odstránený zvyšný stavebný materiál a vzniknutý odpad.

V prípade dodržania vyššie uvedených podmienok, záujmy ochrany prírody a krajiny nebudú realizáciou výstavby a prevádzkou predmetnej optickej siete dotknuté.

- **Železničná spoločnosť Cargo Slovakia, a. s.**, stanovisko pod č. VZ2018/1-S33/2666 zo dňa 06.02.2018:

Železničnej spoločnosti Cargo Slovakia, a.s. (ďalej ako „ZSSK CARGO“) bola dňa 22.1.2018 doručená Vaša žiadosť o súhlas s vedením trasy telekomunikačnej stavby - „optický kábel v úseku Varín - Vrútky - Banská Bystrica“. Vašou žiadosťou ste ZSSK CARGO ako vlastníka pozemku parc. č. 4258/12 v k.ú. Vrútky (ďalej aj ako „pozemok“) požiadali o súhlas s umiestnením optického kábla na predmetnom pozemku v našom vlastníctve.

Na základe posúdenia Vašej žiadosti si Vám dovoľujeme oznámiť, že ZSSK CARGO nemá výhrady k umiestneniu optického kábla na vyššie uvedenom pozemku tak, ako ste vyznačili v kópii z katastrálnej mapy za splnenia nasledovných podmienok:

na predmetnom pozemku dôjde ku križovaniu navrhovaného optického kábla s inými inžinierskymi sieťami (voda, kanalizácia, elektrina, telekomunikácie), preto je potrebné pred

realizáciou zabezpečiť vytyčenie týchto sietí a postupovať pri ďalších prácach tak, aby nedošlo k ich poškodeniu. Uloženie optického kábla na predmetnom pozemku je možné až po uzatvorení zmluvy o budúcej zmluve o zriadení vecného bremena ako titulu na budúce užívanie predmetnej časti pozemku. Po uložení optického kábla pristúpi vlastník optického kábla k uzatvoreniu zmluvy o zriadení vecného bremena v rozsahu uloženia siete a ochranného pásma. Dovoľujeme si Vás upozorniť, že vecné bremeno bude zriadené za odplatu. Pri ukladaní optického kábla a ostatných prácach s tým spojených je potrebné postupovať tak, aby nedošlo k poškodeniu majetku ZSSK CARGO. Zároveň je po ukončení prác zhotoviteľ povinný uviesť pozemok do pôvodného stavu. Zároveň si Vás dovoľujeme upozorniť, že akékoľvek nakladanie s majetkom ZSSK CARGO podlieha v zmysle platných Stanov ZSSK CARGO schváleniu zo strany príslušných orgánov ZSSK CARGO a následnému podpisu štatutárnych zástupcov ZSSK CARGO. Vzhľadom k uvedenému považujte prosím akúkoľvek vzájomnú komunikáciu až do podpisu príslušnej zmluvnej dokumentácie zo strany štatutárnych zástupcov ZSSK CARGO za nezáväznú.

- Brantner Fatra s.r.o., vyjadrenie pod č. 323 zo dňa 11.01.2018:

K predloženej projektovej dokumentácii stavby: „Optický kábel v úseku Varín (Dubná Skala) - Vrútky - Banská Bystrica. I. časť: Varín (Dubná Skala) - Čremošné“ súhlasíme s predloženou projektovou dokumentáciou pre územné konanie.

Ako prevádzkovateľ verejného osvetlenia v Martine, máme v uvedenej časti stavby na ul. Na Bystričku a ul. Bernolákova kábel verejného osvetlenia, ktorý nám budete križovať.

Pred začatím prác bude potrebné presne vytyčiť trasu kábla VO. Pri jeho odkrytí požadujeme pred zasypaním kontrolu zástupcom firmy Brantner Fatra. Všetky zásahy do jestvujúceho verejného osvetlenia musia byť odsúhlasené firmou Brantner Fatra.

- Obecný podnik služieb Strečno, s.r.o., vyjadrenie zo dňa 11.01.2018:

Obecný podnik služieb Strečno s.r.o. (správca verejného vodovodu v obci Strečno) potvrdzuje, že v priestore stavby „Optický kábel v úseku Varín (Dubná Skala) - Vrútky – Banská Bystrica I. časť: Varín (Dubná Skala) – Čremošné“ nie sú žiadne vodovodné potrubia v správe Obecného podniku služieb Strečno s.r.o.

Obecný podnik služieb Strečno s.r.o. súhlasí s vydaním územného rozhodnutia a stavebného povolenia.

- SPP-distribúcia, a.s., vyjadrenie pod č. TD/NS/0026/2018/Ki zo dňa 10.01.2018:

Predmetom stanoviska spoločnosti SPP - distribúcia, a.s. (ďalej len „SPP-D“) je posúdenie predloženej projektovej dokumentácie (ďalej len „PD“) pre územné konanie podľa zákona č. 50/1976 Zb. o územnom plánovaní a stavebnom poriadku (stavebný zákon) v znení neskorších predpisov (ďalej len „stavebný zákon“).

V záujmovom území sa nachádza/nachádzajú:

plynárenské zariadenie (technologický objekt): Plynárenské zariadenia podľa zákresov

ochranné pásmo plynárenského zariadenia: áno

bezpečnostné pásmo plynárenského zariadenia: áno

Orientačné znázornenie trasy plynárenského zariadenia/umiestnenia technologického objektu, (ďalej len „orientačné znázornenie“) je prílohou tohto stanoviska.

Orientačné znázornenie má výhradne informatívny charakter a nenahrádza vytyčenie plynárenského zariadenia pre účely presného umiestnenia a/alebo realizácie stavby a/alebo výkonu iných činností.

SPP-D, ako prevádzkovateľ distribučnej siete, podľa ustanovení zákona č. 251/2012 Z.z. o energetike a o zmene a doplnení niektorých zákonov v znení neskorších predpisov (ďalej len „Zákon o energetike“): súhlasí s umiestnením vyššie uvedenej stavby za dodržania nasledujúcich podmienok: **VŠEOBECNÉ PODMIENKY:**

- Pred realizáciou zemných prác a/alebo pred začatím vykonávania iných činností, je stavebník povinný požiadať SPP-D o presné vytyčenie existujúcich plynárenských zariadení na základe písomnej objednávky, ktorú je potrebné zaslať na adresu: SPP - distribúcia, a.s., Sekcia údržby, Mlynské Nivy 44/b, 825 11 Bratislava, alebo elektronicky, prostredníctvom online formuláru zverejneného na webovom sídle SPP-D (www.spp-distribucia.sk).
- v záujme predchádzaniu poškodenia plynárenského zariadenia, ohrozenia jeho prevádzky a/alebo prevádzky distribučnej siete, SPP-D vykonáva bezplatne vytyčovanie plynárenských zariadení do vzdialenosti 100m, alebo ak doba vytyčovania nepresiahne 1 hodinu,
- stavebník je povinný oznámiť začatie prác v ochrannom pásme plynárenských zariadení zástupcovi prevádzkovateľa SPP-D (p. Marián Kuchár, tel.č. +421 41 242 4107) najneskôr 7 dní pred zahájením plánovaných prác,

- stavebník prác je povinný zabezpečiť prístupnosť plynárenských zariadení počas realizácie činností z dôvodu potreby prevádzkovania plynárenských zariadení, najmä výkonu kontroly prevádzky, údržby a výkonu odborných prehliadok a odborných skúšok opráv, rekonštrukcie (obnovy) plynárenských zariadení,
- stavebník je povinný umožniť zástupcovi SPP-D vstup na stavenisko a výkon kontroly realizácie činností v ochrannom pásme plynárenských zariadení,
- stavebník je povinný realizovať výkopové práce vo vzdialenosti menšej ako 1,5 m na každú stranu od obrysu existujúcich plynárenských zariadení v súlade s STN 73 3050 až po predchádzajúcim vytýčení plynárenských zariadení výhradne ručne bez použitia strojových mechanizmov,
- ak pri výkopových prácach bolo odkryté plynárenské zariadenie, je stavebník povinný kontaktovať pred zasypaním výkopu zástupcu SPP-D na vykonanie kontroly stavu obnaženého plynárenského zariadenia, podsypu a obsypu plynovodu a uloženia výstražnej fólie; výsledok kontroly bude zaznamenaný do stavebného denníka,
- prístup k akýmkoľvek technologickým zariadeniam SPP-D nie je povolený a manipulácia s nimi je prísne zakázaná, pokiaľ sa na tieto práce nevzťahuje vydané povolenie prevádzkovateľa,
- odkryté plynovody, káble, ostatné inžinierske siete musia byť počas odkrytia zabezpečené proti poškodeniu,
- stavebník nesmie nad trasou plynovodu realizovať také terénne úpravy, ktoré by zmenili jeho doterajšie krytie a hĺbku uloženia, v prípade zmeny úrovne terénu požadujeme všetky zariadenia a poklpy plynárenských zariadení osadiť do novej úrovne terénu,
- každé poškodenie zariadenia SPP-D, vrátane poškodenia izolácie potrubia, musí byť ihneď ohlásené SPP-D na tel.č. : 0850 111 727,
- upozorňujeme, že SPP-D môže pri všetkých prípadoch poškodenia plynárenských zariadení podať podnet na Slovenskú obchodnú inšpekciu (SOI), ktorá je oprávnená za porušenie povinnosti v ochrannom a/alebo bezpečnostnom pásme plynárenského zariadenia uložiť podľa ustanovení Zákona o energetike sankciu vo výške 300,- € až 150 000,- €, poškodením plynárenského zariadenia môže dôjsť aj k spáchaniu trestného činu všeobecného ohrozenia podľa § 284 a § 285, prípadne trestného činu poškodzovania a ohrozovania prevádzky všeobecne prospešného zariadenia podľa § 286, alebo § 288 zákona č. 300/2005 Z.z. Trestný zákon,
- stavebník je povinný pri realizácii stavby dodržiavať ustanovenia Zákona o energetike, Stavebného zákona a iných všeobecne záväzných právnych predpisov, ako aj podmienky uvedené v Zápise z vytýčenia plynárenských zariadení a taktiež ustanovenia Technických pravidiel pre plyn (TPP) najmä TPP702 01, TPP 702 02, TPP 702 10,
- stavebník je povinný rešpektovať a zohľadniť existenciu plynárenských zariadení a/alebo ich ochranných a/alebo bezpečnostných pásiem,
- stavebník je povinný pri súbehu a križovaní navrhovaných vedení s existujúcimi plynárenskými zariadeniami dodržať minimálne odstupové vzdialenosti v zmysle STN 73 6005 a TPP 906 01,
- v ochrannom pásme plynárenských zariadení v zmysle §79 a §80 Zákona o energetike nie je možné umiestňovať nadzemné stavby, kontrolné šachty, trvalé porasty a pod.

Osobitné podmienky: - Pri použití pretlaku vykonať sondu v mieste križovania s plynovým potrubím tak, aby bolo možné kontrolovať či pri pretláčaní nedošlo k poškodeniu plynovodu.

- Turčianska vodárenská spoločnosť, a.s., vyjadrenie pod č. O18310002234 zo dňa 11.04.2018:

Dňa 11.04.2017 ste nás požiadali o vydanie vyjadrenia k projektovej dokumentácii „Optický kábel v úseku Varín (Dubná Skala)- Vrútky- Banská Bystrica I. časť: Varín (Dubná Skala) - Čremošné“
Hlavný projektant: Ing. Ján Magušin. Investorm stavby: Železnice Slovenskej republiky, Klemensova 8, 813 61 Bratislava.

Predmetom projektovej dokumentácie je vybudovanie a návrh trasy pasívnej optickej siete v súbehu s existujúcou železničnou traťou. Trasa časti I. bude vedená vo výkope v súbehu so železničnou traťou úseku (TU) č. 3151 v žkm od 29,174 (od hranice VUC Banská Bystrica/ VUC Žilina) po žkm 40,5, kde bude následne vedená v súbehu s TU 2902 od žkm 273,1 po žkm 311,08 a v súbehu s TU 2601 v žkm 315-239,4 (čiastočne v ich súbehu). Optická sieť bude vytvorená diaľkovými a miestami optickými káblami. Miesto stavby k.ú.: Strečno, Nezbudská Lúčka, Varín, Mošovce, Čremošné, Turčianske Teplice, Dolná Štubňa, Horná Štubňa, Diviaky, Malý Čepčín, Kevice, Jazernica, Blažovce, Turčiansky Ďur, Kláštor pod Znievom, Slovany, Ležiachov, Benice, Rakovo, Príbovce, Košťany nad Turcom, Martin, Záturčie, Priekopa, Vrútky.

Ako prevádzkovateľ verejného vodovodu a verejnej kanalizácie v zmysle ust. zák. č. 442/2002 Z.z. v platnom znení dávame k predloženej PD pre územné rozhodnutie nasledovné vyjadrenie:

- V záujmovej lokalite stavby sú uložené potrubia verejného vodovodu a verejnej kanalizácie a optokábla v správe našej spoločnosti. Ich existenciu a ochranné pásma je potrebné počas výstavby rešpektovať a nepoškodiť.
 - Predložené zakreslenie križovania optického kábla s našimi sieťami, v niektorých výkresoch nie je totožné s našimi podkladmi.
 - Križovanie a súbeh optického kábla s inž. sieťami v správe našej spoločnosti je vo výkrese č. 126 k.ú. Vrútky, 125 k.ú. Vrútky, 124 k.ú. Vrútky, 123 k.ú. Vrútky, 120 k.ú. Vrútky, 115 k.ú. Priekopa, 113 k.ú. Priekopa, 112 k.ú. Priekopa, 111 k.ú. Záturčie, 110 k.ú. Martin, 108 k.ú. Martin, 106 k.ú. Martin, 105 k.ú. Martin, 104 k.ú. Martin, 100 k.ú. Zabokreky, k.ú. Košťany nad Turcom, 97 k.ú. Košťany nad Turcom, 92 k.ú. Príbovce, 91 k.ú. Rakovo, k.ú. Benice, 86 k.ú. Kláštor pod Znievom, k.ú. Turčiansky Ďur, 83 k.ú. Blažovce, k.ú. Jazernica, 82 k.ú. Jazernica, 78 k.ú. Malý Čepčín, 74 k.ú. Dívniaky, 69 k.ú. Turčianske Teplice, 61 k.ú. Horná Štubňa, 62 k.ú. Horná Štubňa, 50 k.ú. Horná Štubňa.
 - Upozorňujeme na existenciu prípojok na verejný vodovod a verejnú kanalizáciu k nehnuteľnostiam v záujmovej lokalite - prípojky nie sú v správe našej spoločnosti. Pred realizáciou výkopových alebo stavebných prác je nutné ich trasu vytýčiť v teréne.
- S umiestnením a uskutočnením stavby podľa predloženej PD súhlasíme za nasledovných podmienok:
- Pred realizáciou prác ste povinný požiadať Turčiansku vodárenskú spoločnosť, a.s. o fyzické vytýčenie polohy inž. sietí. Presné vytýčenie inžinierskych sietí v správe našej spoločnosti Vám na základe objednávky zabezpečí Martin Rybár - kontakt 043/4133685, 0907711427 - martin.rybar@turvod.sk; resp. Oto Melišík - kontakt 043/4210156, 0907711429 oto.melisik@turvod.sk.
 - Vytýčenie presnej polohy prípojok na inž. siete v správe našej spoločnosti je nutné vykonať v spolupráci s ich vlastníkmi.
 - Rešpektovať ustanovenia § 27 zákona č. 442/2002 Z.z. o verejných vodovodoch a verejných kanalizáciách a o zmenene a doplnení zákon č. 276/2001 Z.z. o regulácii v sieťových odvetviach,
 - Pri stavebných prácach je nutné počínať si tak, aby touto činnosťou nebol poškodený verejný vodovod a verejná kanalizácia a ich zariadenia a nenarušila sa ich prevádzka.
 - Verejné vodovody (VV) a verejnú kanalizáciu (VK) je nutné rešpektovať vrátane ich ochranného pásma (OP). Pásma ochrany sú vymedzené vodorovnou vzdialenosťou od vonkajšieho pôdorysného okraja vodovodného potrubia alebo kanalizačného potrubia na obidve strany:
 - 1,5 m pri verejnom vodovode a verejnej kanalizácii do priemeru 500 mm vrátane
 - 2,5 m pri verejnom vodovode a verejnej kanalizácii nad priemer 500 mm.
 - V pásme ochrany je zakázané vykonávať zemné práce, umiestňovať stavby, konštrukcie alebo iné podobné zariadenia alebo vykonávať činnosti, ktoré obmedzujú prístup k verejnemu vodovodu/verejnej kanalizácii, prípadne by mohli ohroziť jeho technický stav; vysádzať trvalé porasty; umiestňovať skládky; vykonávať terénne úpravy (viď ust. § 19 zák. č. 442/2002 Z.z. o verejných vodovodoch a verejných kanalizáciách v platnom znení).
 - Štartovacie jamy pri pretlaku žiadame umiestniť mimo ochranného pásma verejného vodovodu/kanalizácie.
 - V zastavanom území, kde je obtiažne OP dodržať, žiadame pri súbehu dodržať OP VV a VK minimálne 1,0 m od okraja potrubia na každú stranu - tesnejšie súbehy na krátkych úsekoch - max. do 10,0 m je nutné vopred prekonzultovať s prevádzkovým majstrom vodovodu/kanalizácie.
 - Pri križovaní a súbehu žiadame dodržať STN 73 6005.
 - Práce v ochrannom pásme vodohospodárskych zariadení vykonávať až po prizvaní určených zástupcov ich prevádzkovateľa - prevádzkového majstra vodovodov/kanalizácií v správe Turčianskej vodárenskej spoločnosti, a.s. - kontakt: pre vodovod - p. Ján Beňák tel. 0905 850 631; p. Ján Pavlík, pre kanalizáciu - p. Peter Martiník, tel. 0918 701 124.
 - Zemné práce v blízkosti verejného vodovodu a verejnej kanalizácie realizovať ručne min. 1,0 m na každú stranu od osi potrubia, aby nedošlo k ich poškodeniu.
 - Pri prácach nesmie dôjsť k poškodeniu a destabilizácii jestvujúcich inžinierskych sietí. Pred zasypaním prizvať určeného pracovníka našej spoločnosti na kontrolu stavu a dodržania priestorovej normy. O výsledku kontroly musí byť vyhotovený písomný záznam, kde bude potvrdená správnosť križovania a súbehu. Pri zaznamenaní kontroly musí byť zhotoviteľskou firmou v stavebnom denníku presne definovaný úsek, ktorý je kontrolovaný.
 - Pri realizácii spätnej úpravy povrchov nesmú byť zakryté objekty a zariadenia, na verejnom vodovode a kanalizácii (poklapy, zasúvadlové uzávery,...), ani poklapy vodomernej šachty a kanalizačnej šachty prípojok.

- Prípojky na inž. siete v správe našej spoločnosti je nutné pri realizácii prác rešpektovať a nepoškodiť.
- Žiadame geodeticky zamerať všetky miesta križovania so zariadeniami v našej správe. Polohové zameranie v S-JTSK, výškové zameranie v Bpv. Požadujeme zameranie troch bodov - v mieste križovania a po jednom bode na každú stranu od nášho zariadenia. Zameranie bude obsahovať súradnice „X,Y“ a absolútnu výšku „Z“.
- Zameranie trasy optickej siete v ochrannom pásme verejného vodovodu a kanalizácie žiadame odovzdať našej spoločnosti v digitálnej forme pred uvedením siete do prevádzky.
- Začiatok prác v ochrannom pásme verejného vodovodu a kanalizácie žiadame 5 dni vopred preukázateľne ohlásiť na dispečing našej spoločnosti, spolu s kontaktom na zodpovednú osobu, miestom a časom realizácie predmetnej stavby. Kontakt: dispecing@turvod.sk.

- Severoslovenské vodárne a kanalizácie, a.s., vyjadrenie pod č. O18000576 zo dňa 31.12.2017:

Dňa 20.12.2017 sme od Vás obdržali projektovú dokumentáciu pre UR (DUR) so žiadosťou o vyjadrenie k horcovodcnjej stavbe. Žiadosť rieši výstavbu optického kábla.

K predloženej žiadosti dávame ako dotknutý orgán v zmysle stavebného zákona č. 50/1976 Z.z §140b nasledovné stanovisko:

1. V záujmovom území sa nachádza rozvodné vodovodné potrubie LT DN 100 mm v k.ú. Nezbudská Lúčka (č. výk. 136) a výtlačné potrubie kanalizácie OC DN 200 mm k.ú. Varín (č. výk. 142) (orientačné zákresy posielame v priložených prílohách). Žiadame akceptovať polohu vodohospodárskych zariadení v našej správe a prevádzke. Pred zahájením zemných prác požadujeme priamo v teréne vytýčiť naše podzemné vedenia. Vytýčenie Vám cez objednávku vykoná naša organizácia.
2. Žiadame zachovať ochranné pásmo 1,5 m od bočného pôdorysného okraja potrubí na obe strany v zmysle zákona o verejných vodovodoch a kanalizáciách č. 394/2009 Zb.z. V tomto ochrannom pásme nesmie byť postavená žiadna dočasná či trvalá stavba v zmysle zákona 394/2009 Zb.z., kde sú uložené zákazy v ochrannom pásme a oprávnenia prevádzkovateľa t.z v nevyhnutnej miere vstupovať na cudzie pozemky v súvislosti s prevádzkovaním, alebo na účely opráv a údržby VV a VK.
3. Pri prevádzaní všetkých stavebných prác vrátane zemných prác, požadujeme vodovodné potrubie a kanalizačné potrubie plne rešpektovať, aby nedošlo k ich poškodeniu – neznižovať krytie vodovodu a kanalizácie. Taktiež uviesť do pôvodného stavu všetky zariadenia na týchto potrubiach: t.j. poklapy zdvihnúť do úrovne budúcej nivelety terénu, prípadné smerové tyčky neprekladať
4. Nakoľko sa siete v správe SEVAK a.s. nachádzajú len v kat. územiach Varín, Nezbudská Lúčka a Strečno ku výstavbe optického kábla v ostatných kat. územiach sa nevyjadrujeme. Je potrebné požiadať o vyjadrenie spoločnosti TURVOD a.s. a StVS a.s..

- Stredoslovenská energetika - Distribúcia, a.s., vyjadrenie pod č. 4600040160 zo dňa 12.01.2018:

Toto vyjadrenie slúži aj pre účely územného rozhodnutia, resp. stavebného povolenia pri splnení "Všeobecných podmienok k vyhotoveniu stavby a k pripojeniu odberných miest do distribučnej sústavy spoločnosti Stredoslovenská energetika - Distribúcia, a.s. (ďalej SSE-D)", ktoré sú zverejnené na stránkach www.sse-d.sk. K Vašej požiadavke si Vám spoločnosť Stredoslovenská energetika - Distribúcia, a.s. (ďalej len „SSE-D“) dovoľuje predložiť nasledovné stanovisko:

1. V predmetnej lokalite katastra obcí Strečno, Nezbudská Lúčka, Varín, Mošovce, Čremošné, Dolná Štubňa, Horná Štubňa, Turčianske Teplice, Diviaky, Malý Čepčín, Kevice, Jazernica, Blažovce, Turčiansky Ďur, Kláštor pod Znievom, Slovany, Ležiachov, Benice, Rakovo, Príbovce, Košťany nad Turcom, Martin, Záturčie, Priekopa, Vrútky podľa predloženej situácie z projektovej dokumentácii sa energetické zariadenia v majetku SSE-D nachádzajú - skrine, trafostanice, podperné body, nadzemné vedenia NN, VN, VVN a podzemné káblkové rozvody NN, VN a VVN. Zakreslenú orientačnú trasu týchto vedení Vám zasielame v elektronickej forme vo formáte *.pdf na Vami zadaný mail: madarasz@mavix.sk situačnom výkrese ako prílohu tohto vyjadrenia spolu s kópiou tohto vyjadrenia (Svetlomodrou - VVN, červenou - VN vedenia, zelenou NN vedenia, prerušovanou - nadzemné vedenia).
2. Nakoľko ide o vysokokompresný formát, môže nastať nezrovnalosť zakreslených vzdušných vedení.
3. Upozorňujeme, že dodaný materiál je majetkom SSE-D. Žiadna časť tohto materiálu nesmie byť reprodukováaná, alebo použitá bez jeho písomného povolenia. Trasy vedení sú iba informatívne a pred začatím výkopových prác musíte požiadať o ich vytýčenie.

4. Od uvedených energetických zariadení žiadame dodržať ochranné pásmo v zmysle zákona 251/2012 Z.z., a bezpečné vzdialenosti podľa príslušných noriem STN. (VN vzdušné vedenie 22kV od krajného vodiča na každú stranu 10.metrov, NN vzdušné vedenie od krajného vodiča na každú stranu 1.meter) Pri realizácii výkopových prác, žiadame neporušiť: stabilitu existujúcich podperných bodov, a celistvosť uzemňovacej sústavy.
 5. Toto vyjadrenie má len informatívny charakter. V zmysle stavebného zákona je pre určenie presnej trasy podzemných vedení potrebné fyzicky ju vytýčiť.
 6. Presnú trasu podzemných káblových vedení v majetku SSE-D Vám na základe objednávky smerovanej na e-mailovú adresu prevadzkovatel@sse-d.sk vytýči určený pracovník SSE-D.
 7. Pri manipulácii mechanizmami v blízkosti elektroenergetických zariadení, pri prácach v ochrannom pásme a ich bezprostrednej blízkosti je potrebné bezpodmienečne predjednať postup prác na príslušnom Stredisku údržby - Žilina okolie a Stredisko údržby Martin. Pred zahrnutím dotknutých energetických zariadení v majetku SSE-D musí realizátor prizvať zástupcu SSE-D z príslušného SÚ na kontrolu zariadenia, čo potvrdia zápisom do stavebného denníka, prípadne na kópiu tohto vyjadrenia. V prípade potreby porealizačného vyjadrenie Vám bude vydané po predložení zápisu z kontroly.
 8. V súbehu a križovaní zemných vedení žiadame dodržať manipulačný priestor min. 1.meter na každú stranu. V opačnom prípade pri opravách a rekonštrukciách našich zariadení nezodpovedáme za poškodenie Vášho zariadenia.
 9. Zároveň Vás upozorňujeme, že v danej lokalite sa môžu nachádzať aj vedenia tretích osôb.
 10. K predloženej projektovej dokumentácii sa nevyjadrujeme a zasielame Vám ju späť.
 11. Platnosť vyjadrenia od jeho vydania je 12 mesiacov. Vyjadrenie stráca platnosť pri zmene údajov na základe ktorých bolo vydané (zmena lokality, vstupných údajov, súvisiacej legislatívy a pod.).
- Pri ďalších žiadostiach k predmetnej veci Vás prosíme o uvádzať našu značku, resp. fotokópiu tohto vyjadrenia.

- **Slovenská elektrizačná prenosová sústava, a.s.**, vyjadrenie pod č. PS/2017/020843 zo dňa 20.12.2017:

Na základe žiadosti zo dňa 15.12.2017, v ktorej nás žiadate o vyjadrenie k PD pre územné konanie na stavbu „Optický kábel v úseku Varín (Dubná Skala) - Vrútky - Banská Bystrica I. časť: Varín (Dubná Skala - Čremošné“ vám zasielame nasledovné stanovisko.

Z PD pre územné konanie vyplýva, že navrhovaná trasa optického kábla zasahuje do ochranného pásma 220 kV nadzemného elektrického vedenia V271 Sučany - Bystričany (úsek p.b.č. 141-142, výkres č.81 „Projektovaná trasa“), 400 kV nadzemného elektrického vedenia V493 Horná Žďaňa - Sučany (úsek p.b.č. 120-121, výkres č. 52 „Projektovaná trasa“) a 2x400 kV nadzemného elektrického vedenia V405/406 Varín - Sučany/Liptovská Mara (úsek p.b.č. 27-28, výkres č. 129 „Projektovaná trasa“), ktoré prevádzkuje naša spoločnosť v zmysle ustanovení zákona č. 251/2012 Z.z. o energetike a o zmene a doplnení niektorých zákonov (Príloha - situačná mapa vedení V271, V493 a V405/406 v M 1:10 000).

Slovenská elektrizačná prenosová sústava a.s., Bratislava ako prevádzkovateľ vedení V271, V493 a V405/406 žiada k vydaniu územného rozhodnutia resp. stavebného povolenia dodržať nasledovné podmienky:

- vzhľadom na to, že stavba križuje naše vedenia, k stavebnému konaniu budeme požadovať zaslať na odsúhlasenie dokumentáciu križovania vedenia a optického kábla. Vo výkrese požadujeme zamerať oprávnenou osobou os vedenia, krajné vodiče vedenia a najbližší stožiar vedení V271, V493 a V405/406,
- výkopovými prácami nesmie byť narušená stabilita podperných bodov vedenia ani porušené uzemnenia podperných bodov - požadujeme dodržať minimálnu vzdialenosť výkopu 15 m od základov stožiarov predmetných vedení
- skladovať vykopanú zeminu mimo ochranné pásmo vedení V271, V493 a V405/406,
- prípadné kovové časti stavby v ochrannom pásme je potrebné uzemniť v zmysle príslušných STN,
- pri prácach v ochrannom pásme vedení musí byť zabezpečený dozor oprávnenou osobou, resp. musí byť dohodnutý spôsob zabezpečenia bezpečnej a spoľahlivej prevádzky elektrického zariadenia podľa druhu prác a použitých mechanizmov v ochrannom pásme,
- počas výstavby a prevádzky predmetnej stavby musia byť dodržané zásady bezpečnosti práce tak, aby nedošlo k ohrozeniu života a zdravia osôb a majetku ani k narušeniu bezpečnej a spoľahlivej prevádzky elektrického zariadenia a musia byť dodržané všetky ustanovenia príslušných právnych predpisov a bezpečnostné opatrenia najmä na zamedzenie nebezpečného

príblíženia osôb a prostriedkov na vzdialenosť menšiu ako 5m od elektrického zariadenia. V prípade, že sa táto vzdialenosť nedá dodržať, musí sa vedenie vvn vypnúť a uzemniť.

- práce i samotnú prevádzku stavby v ochrannom žiadame vykonať v zmysle Zákona č. 251/2004 Z.z. o energetike, najmä § 43, Zákona č. 124/2006 Z.z. o bezpečnosti a ochrane zdravia pri práci, Vyhlášky č.147/2013 Z.z. o bezpečnosti a ochrane zdravia pri stavebných prácach a prácach s nimi súvisiacich, noriem STN EN 50341-1, STN 33 3300, STN 34 3100, STN 34 3101, STN 34 3108, STN 33 2000-3, STN 33 2000-4-41, STN 33 2000-5-54 a ostatných nadväzujúcich noriem,
- žiadame oznámiť termín začatia prác v ochrannom pásme vedení V271, V493 a V405/406 min. 14 dní pred začiatkom prác na SEPS, a.s., Prevádzková správa Stred, ES Sučany (Ing. Živčic, 0907/135626) a riadiť sa ich pokynmi pre práce v ochrannom pásme vedenia,
- pri kolaudácii stavby budeme žiadať predložiť projekt skutočného vyhotovenia stavby s geometrickým zameraním stavby vo vzťahu k vedeniu V271, V493 resp. V405/406 (os, fázové vodiče a najbližší stožiar) a správu o odbornej prehliadke na uzemnenie prípadných kovových častí stavby zasahujúcich do ochranného pásma vedení V271, V493 a V405/406.

- **Martinská teplárenská, a.s.**, vyjadrenie pod č. E/004/Va/18 zo dňa 12.01.2018:

S vydaním územného rozhodnutia pre uvedenú stavbu súhlasíme.

Do priložených výkresov trasy optického kábla sme zakreslili trasy horúcovodu v správe spoločnosti Martinská teplárenská, a.s. v oblastiach, kde dôjde ku súbehu, resp. križovaniu týchto inžinierskych sietí.

Výkres č. 104 - súbeh mimo ochranného pásma horúcovodu.

Výkres č.105 - súbeh mimo ochranného pásma horúcovodu a horúcovod križuje železniciu nad úrovňou telesa železnice, horúcovod umiestnený na energomoste

Výkres č. 109 - súbeh mimo ochranného pásma horúcovodu a horúcovod križuje železniciu nad úrovňou telesa železnice, horúcovod umiestnený na energomoste

Výkres č.110 - súbeh mimo ochranného pásma horúcovodu a horúcovod križuje železniciu pod úrovňou telesa železnice (pretlak)

Výkres č. 111 - horúcovod križuje železniciu pod úrovňou telesa železnice (pretlak)

Výkres č. 113 - horúcovod križuje železniciu pod úrovňou telesa železnice (pretlak)

Pri križovaní horúcovodu železnice pod jej úrovňou, žiadame miesta križovania vytýčiť v teréne.

- **STEFE Martin, a.s.**, vyjadrenie pod č. RD1709881 zo dňa 08.01.2018:

No základe žiadosti zo dňa 21.12.2017 Vám STEFE Martin, a.s. dáva nasledovné stanovisko:

1. Na vymedzenej oblasti podľa priloženej projektovej dokumentácii pre územné rozhodnutie sa rozvody tepla v správe našej spoločnosti nenachádzajú.
2. S vydaním územného rozhodnutia a stavebného povolenia súhlasíme.

- **Teplico s.r.o.**, vyjadrenie zo dňa 21.12.2017:

Na základe Vašej žiadosti o vyjadrenie k projektovej dokumentácii pre územné konanie stavby: „Optický kábel v úseku Varín (Dubná Skala) - Vrútky - Banská Bystrica I. časť: Varín (Dubná Skala) - Čremošné“, zo dňa 15.12.2017 Vám predkladáme nasledovné stanovisko:

V priestore navrhovanej stavby optickej siete sa nenachádzajú žiadne rozvody tepla a teplej vody patriace do vlastníctva alebo správy spoločnosti Teplico, s.r.o., Kuzmányho 246/14, 039 01 Turčianske Teplice.

Na základe tejto skutočnosti Vám oznamujeme, že s predloženou dokumentáciou súhlasíme bez pripomienok.

- **Slovak Telekom, a.s.**, vyjadrenie pod č. 6611800885 zo dňa 12.01.2018:

Žiadateľ vo svojej žiadosti vyznačil záujmové územie a vyplnil všetky potrebné údaje pre vydanie vyjadrenia o existencii telekomunikačných vedení a rádiových zariadení (ďalej len Vyjadrenie). Žiadateľ zodpovedá za správnosť a úplnosť vyplnenej žiadosti a zároveň za to, že uvedené parcelné čísla zodpovedajú vyznačenému záujmovému územiu v mape zobrazenej nižšie (ďalej len polygón). Na základe Vašej žiadosti o vyjadrenie Vám Slovak Telekom, a.s. dáva nasledovné stanovisko pre vyznačené záujmové územie.

Dôjde do styku so sieťami elektronických komunikácií (ďalej len SEK) spoločností Slovak Telekom, a.s. a/alebo DIGI SLOVAKIA, s.r.o.

Slovak Telekom a.s. a DIGI SLOVAKIA, s.r.o. požadujú zahrnúť do podmienok určených stavebným úradom pre vydanie rozhodnutia o umiestnení stavby alebo stavebného povolenia Všeobecné podmienky ochrany SEK, ktoré sú neoddeliteľnou súčasťou tohto stanoviska. Zároveň je stavebník povinný rešpektovať nasledovné:

1. Existujúce zariadenia sú chránené ochranným pásmom (§68 zákona č. 351/2011 Z. z.) a zároveň je potrebné dodržať ustanovenie §65 zákona č. 351/2011 Z. z. o ochrane proti rušeniu.
 2. Vyjadrenie stráca platnosť uplynutím doby platnosti uvedenej vyššie vo vyjadrení, v prípade zmeny vyznačeného polygónu, dôvodu žiadosti, účelu žiadosti, v prípade ak uvedené parcelné číslo v žiadosti nezodpovedá vyznačenému polygónu alebo ak si stavebník nesplní povinnosť podľa bodu 3.
 3. Stavebník alebo ním poverená osoba je povinná v prípade ak zistil, že jeho zámer, pre ktorý podal uvedenú žiadosť je v kolízii so SEK Slovak Telekom, a.s. a/alebo DIGI SLOVAKIA, s.r.o. alebo zasahuje do ochranného pásma týchto sietí (najneskôr pred spracovaním projektovej dokumentácie stavby), vyzvať spoločnosť Slovak Telekom, a.s. na stanovenie konkrétnych podmienok ochrany alebo preloženia SEK prostredníctvom zamestnanca spoločnosti povereného správou sietí: Peter Blaho, peter.blaho@telekom.sk, +421 46 5432144; jan.zauska@telekom.sk, 0902719521
 4. V zmysle § 66 ods. 7 zákona č. 351/2011 Z.z. o elektronických komunikáciách sa do projektu stavby musí zakresliť príchod všetkých zariadení v mieste stavby. Za splnenie tejto povinnosti zodpovedá projektant.
 5. Zároveň upozorňujeme stavebníka, že v zmysle §66 ods. 10 zákona č. 351/2011 Z.z. je potrebné uzavrieť dohodu o podmienkach prekládky telekomunikačných vedení s vlastníkom dotknutých SEK.. Bez uzavretia dohody nie je možné preložiť zrealizovať prekládku SEK.
 6. Upozorňujeme žiadateľa, že v textovej časti vykonávacieho projektu musí figurovať podmienka spoločnosti Slovak Telekom, a.s. a DIGI SLOVAKIA, s.r.o. o zákaze zriaďovania skládok materiálu a zriaďovania stavebných dvorov počas výstavby na existujúcich podzemných kábloch a projektovaných trasách prekládok podzemných telekomunikačných vedení a zariadení.
 7. V prípade ak na Vami definovanom území v žiadosti o vyjadrenie sa nachádza nadzemná telekomunikačná sieť, ktorá je vo vlastníctve Slovak Telekom, a.s. a/alebo DIGI SLOVAKIA, s.r.o., je potrebné zo strany žiadateľa zabezpečiť nadzemnú sieť proti poškodeniu alebo narušeniu ochranného pásma.
 8. Nedodržanie vyššie uvedených podmienok ochrany zariadení je porušením povinností podľa § 68 zákona č. 351/2011Z.Z. o elektronických komunikáciách v platnom znení.
 9. V prípade, že žiadateľ bude so zemnými prácami alebo činnosťou z akýchkoľvek dôvodov pokračovať po tom, ako vydané vyjadrenie stratí platnosť, je povinný zastaviť zemné práce a požiadať o nové vyjadrenie.
Pred realizáciou výkopových prác je stavebník povinný požiadať o vytýčenie polohy SEK spoločností Slovak Telekom, a.s. a DIGI SLOVAKIA, s.r.o. na povrchu terénu. Vzhľadom k tomu, že na Vašom záujmovom území sa môžu nachádzať zariadenia iných prevádzkovateľov, ako sú napr. rádiové zariadenia, rádiové trasy, televízne káblové rozvody, týmto upozorňujeme žiadateľa na povinnosť vyžiadať si obdobné vyjadrenie od prevádzkovateľov týchto zariadení.
 10. Vytýčenie polohy SEK spoločnosti Slovak Telekom a.s. a DIGI SLOVAKIA, s.r.o. na povrchu terénu vykoná Slovak Telekom, a.s. základe objednávky zadanej cez internetovú aplikáciu na stránke: <https://www.telekom.sk/vyjadrenia>
Vytýčenie bude zrealizované do troch týždňov od podania objednávky.
 11. Stavebník alebo ním poverená osoba je povinná bez ohľadu na vyššie uvedené body dodržať pri svojej činnosti aj Všeobecné podmienky ochrany SEK, ktoré tvoria prílohu tohto vyjadrenia.
 12. Žiadateľ môže vyjadrenie použiť iba pre účel, pre ktorý mu bolo vystavené. Okrem použitia pre účel konaní podľa stavebného zákona a následnej realizácie výstavby, žiadateľ nie je oprávnený poskytnuté informácie a dáta ďalej rozširovať, prenajímať alebo využívať bez súhlasu spoločnosti Slovak Telekom, a.s.
 13. Žiadateľa zároveň upozorňujeme, že v prípade ak plánuje napojiť nehnuteľnosť na verejnú elektronickú komunikačnú sieť úložným vedením, je potrebné do projektu pre územné rozhodnutie doplniť aj telekomunikačnú prípojku.
 14. Poskytovateľ negarantuje geodetickú presnosť poskytnutých dát, Poskytnutie dát v elektronickej forme nezabavuje žiadateľa povinnosti požiadať o vytýčenie.
 15. Prílohy k vyjadreniu:
 - Všeobecné podmienky ochrany SEK
 - Situačný výkres obsahujúci záujmové územie žiadateľa
- Dôležité upozornenie: Od 1.1.2017: V § 67e ods. 1 zákona c. 351/2011 Z z o elektronických komunikáciách sa zavádza povinnosť, aby všetky novopostavené budovy a budovy, ktoré prechádzajú stavebnými úpravami vnútorných rozvodov, na ktorých uskutočnenie je potrebné

stavebné povolenie, boli vybavené vysokorychlostnou fyzickou infraštruktúrou v budove a prístupovým bodom k nej.

Všeobecné podmienky ochrany SEK

1. V prípade, že zámer stavebníka, pre ktorý podal uvedenú žiadosť, je v kolízii so SEK Slovak Telekom, a.s. a/alebo DIGI SLOVAKIA, s.r.o. alebo zasahuje do ochranného pásma týchto sietí, je stavebník po konzultácii so zamestnancom Slovak Telekom, a.s. povinný zabezpečiť:

- Ochranu alebo preloženie sietí v zmysle konkrétnych podmienok určených zamestnancom Slovak Telekom, a.s.
- Vypracovanie projektovej dokumentácie v prípade potreby premiestnenia telekomunikačného vedenia
- Odsúhlasenie projektovej dokumentácie v prípade potreby premiestnenia telekomunikačného vedenia

V lokalite predmetu Vašej žiadosti je oprávnený vykonávať práce súvisiace s preložením sietí (alebo vybudovaním telekomunikačnej prípojky) iba zmluvný partner: Ladislav Zlievsky, zlievsky@zyry.sk, 0907 877 907

UPOZORNENIE: V káblovej ryhe sa môže nachádzať viac zariadení (káble, potrubia) s rôznou funkčnosťou.

2. Pri akýchkoľvek prácach, ktorými môžu byť ohrozené alebo poškodené zariadenia, je žiadateľ povinný vykonať všetky objektívne účinné ochranné opatrenia tým, že zabezpečí:

- Pred začatím zemných prác vytýčenie a vyznačenie polohy zariadení priamo na povrchu terénu,
- Preukázateľné oboznámenie zamestnancov, ktorí budú vykonávať zemné práce, s vytýčenou a vyznačenou polohou tohto zariadenia a tiež s podmienkami, ktoré boli na jeho ochranu stanovené
- Upozornenie zamestnancov vykonávajúcich zemné práce na možnú polohovú odchýlku ± 30 cm skutočného uloženia vedenia alebo zariadenia od vyznačenej polohy na povrchu terénu
- Upozornenie zamestnancov, aby pri prácach v miestach výskytu vedení a zariadení pracovali s najväčšou opatrnosťou a bezpodmienečne nepoužívali nevhodné náradie (napr. hľbiace stroje)
- Aby boli odkryté zariadenia riadne zabezpečené proti akémukoľvek ohrozeniu, krádeži a poškodeniu vo vzdialenosti 1,5 m na každú stranu od vyznačenej polohy zariadenia
- Zhutnenie zeminy pod káblami pred jeho zakrytím (zasypaním)
- Bezodkladné oznámenie každého poškodenia zariadenia na telefónne číslo 12129
- Overenie výškového uloženia zariadenia ručnými sondami (z dôvodu, že spoločnosť Slovak Telekom, a.s. a DIGI SLOVAKIA, s.r.o. nezodpovedajú za zmeny priestorového uloženia zariadenia vykonané bez ich vedomia)

UPOZORNENIE: V prípade, že počas výstavby je potrebné zvýšiť, alebo znížiť krytie tel. káblov je toto možné vykonať len so súhlasom povereného zamestnanca ST.

3. V prípade požiadavky napojenia lokality, resp. objektu, na VSST (verejná sieť ST) je potrebné si podať žiadosť o určenie bodu napojenia, (www.telekom.sk).

4. Žiadame dodržať platné predpisy podľa STN 73 6005 pre priestorovú úpravu vedení v plnom rozsahu.

- Michlovský s.r.o., UC 2 – udržiavové centrum Banská Bystrica, vyjadrenie pod č. BB-0213/2018, zo dňa 29.01.2018:

Dôjde ku stretu PTZ prevádzkovateľa Orange Slovensko a.s. Metodova 8, 821 08 Bratislava. Existujúce PTZ sú chránené ochranným pásmom. V káblovej ryhe sú uložené HDPE trubky, optické káble a spojky rôznej funkčnosti. Údaje o technickom stave a počte HDPE poskytneme po zdôvodnenej potrebe pri vytýčení trasy.

Pri projektovaní stavieb dodržať priestorovú normu STN 736005 a ustanovenia zákona o elektronických komunikáciách č. 351/2011 Z.z. o ochrane sietí a zariadení. Pri krížení sietí, tesných súbehoch, pri budovaní nových komunikácií a spevnených plôch pokiaľ nedochádza k prekládke, optickú trasu mechanicky chrániť žlabovaním. Všetky vynútené práce výstavbou na ochrane TKZ a prekládky trasy riešiť samostatným projektom odsúhlaseným na Orange Slovensko, a.s.. Mechanická ochrana a prekládka budú realizované v plnej výške na náklady investora. Realizáciu prekládky PTZ Orange vykoná na základe územného rozhodnutia a "Zmluvy o preložke" so spoločnosťou Orange Slovensko a.s. nim poverená servisná organizácia. Zahájenie stavebných prác v ochrannom pásme optickej trasy oznámiť správcovi PTZ.

Upozornujeme, že

1/ vo Vašom záujmovom území, resp. v trasách Orange Slovensko a.s., sa môžu nachádzať TKZ iných prevádzkovateľov

2/ rádiokomunikačné stavby Orange Slovensko a el. prípojky ku nim, nie sú predmetom toho vyjadrenia.

Dalej pri akýchkoľvek prácach, ktorými môžu byť ohrozené alebo poškodené PTZ, ste povinný vykonať všetky objektívne účinné ochranné opatrenia najmä tým, že zabezpečíte:

- pred začatím zemných prác vytýčenie a vyznačenie polohy PTZ priamo na povrchu terénu objednať u správcu PTZ / vyznačenie podzemnej trasy si prevedie objednávateľ farbou alebo kolíkmi /
- preukázateľné oboznámenie pracovníkov, vykonávajúcich zemné práce, s vytýčenou a vyznačenou polohou PTZ a upozornenie pracovníkov vykonávajúcich zemné práce na možnú polohovú odchýlku +/- 30 cm skutočného uloženia PTZ od vyznačenej polohy na povrchu terénu, aby pri prácach v miestach výskytu vedení a zariadení pracovali s najväčšou opatrnosťou a bezpodmienečne nepoužívali nevhodné náradie (napr. hľbiace stroje) vo vzdialenosti najmenej 1 m (v ochrannom pásme 1,5 m) na každú stranu od vyznačenej polohy PTZ,
- dodržanie zákazu prechádzania ťažkými vozidlami, kým sa nevykoná ochrana proti mechanickému poškodeniu
- nad optickou trasou dodržanie zákazu skládok a budovania zariadení, ktoré by znemožňovali prístup k PTZ
- súhlas prevádzkovateľa a správcu pri zmene nivelety nad trasou PTZ
- aby odkryté časti PTZ boli riadne zabezpečené proti previsu, ohrozeniu a poškodeniu nepovolanou osobou
- pred záhrnom previesť zhutnenie zeminy pod HDPE trasou, obnoviť krytie a značenie (zákrytové dosky, fólia, markery)
- aby bezodkladne oznámili každé poškodenie PTZ na tel. Číslo 033 / 77 320 32 , mob. 0907 721 378
- overenie výškového a stranového uloženia PTZ ručnými sondami (vzhľadom na to, že nezodpovedáme za zmeny priestorového uloženia PTZ vykonané bez nášho vedomia),
- pred záhrnom obnažených miest PTZ prizvať pracovníka servisu ku kontrole, kde bude vystavený zápis o nepoškodení trasy, dodržania podmienok vyjadrenia prevádzkovateľa a správcu PTZ
- ďalšie podmienky prevádzkovateľa a správcu PTZ: V záujmovom území sa nachádzajú PTZ Orange. Rešpektovať ochranné pásmo PTZ Orange. Križovanie vykonať popod PTZ Orange a v mieste križovania PTZ Orange uložiť do chráničky. Ďalšie podmienky budú stanovené pri vytýčení po posúdení situácie v teréne.

Toto vyjadrenie platí len v rozsahu nami overenej dokumentácie a pre rozsah prác vyznačených, alebo vymedzených v časti I. tohoto tlačiva. Vyjadrenie stráca platnosť dole uvedeným dátumom. Vytýčenie vedenia verejnej elektronickej komunikačnej siete vykoná spoločnosť Orange Slovensko, a.s. na základe objednávky do 3 týždňov od jej doručenia. Na objednávke uveďte číslo vyjadrenia o existencii PTZ.

PTZ sú v dotknutom území zakreslené len orientačne. Za zakreslenie všetkých existujúcich PTZ do projektovej dokumentácie podľa §68 zákona č. 351/2011 Z.z. o elektronických komunikáciách zodpovedá projektant!

- MARTICO, s.r.o., vyjadrenie pod č. 594/2017 zo dňa 08.01.2018:

Na základe Vašej žiadosti zo dňa 21.12.2017 o vyjadrenie k projektu stavby „Optický kábel v úseku Varín (Dubná Skala) - Vrútky - Banská Bystrica I. časť: Varín (Dubná Skala) - Čremošné“ pre účely stavebného povolenia, Vám oznamujeme, v zmysle Stavebného zákona 50/76 Zb. o územnom plánovaní a stavebnom poriadku v znení neskorších predpisov, že so stavbou súhlasíme za nasledovných podmienok, nakoľko v záujmovom území stavby sa nachádzajú siete v správe MARTICO, s.r.o.

1. Pred realizáciou zemných výkopových alebo stavebných prác ste povinný dodržať podmienky ktoré si spoločnosť MARTICO, s.r.o. stanoví na ochranu svojich vedení a zemných rozvodov. Na základe objednávky adresovanej na MARTICO, s.r.o. ul. Východná 14 036 01 Martin, ste povinný požiadať o vytýčenie optických rozvodov a zariadení v teréne. /vyznačenie podzemných rozvodov v teréne si prevedie objednávateľ- farbou alebo kolíkmi/
2. Dodržať priestorovú normu STN 73 6005 a ustanovenia zákon o elektronických komunikáciách č. 351/2011 Z.z. o ochrane sieti a zariadení. Preukázateľne oboznámenie pracovníkov vykonávajúcich zemné práce s možnou polohovou odchýlkou +/- 30 cm od skutočného vytýčenia a vyznačenia polohy podzemných telekomunikačných zariadení.

3. Zemné práce ktoré budú realizované v blízkosti našich zemných optických rozvodov realizovať - ručne!, /postupujte zvlášť opatrne tak, aby nedošlo k ich poškodeniu!/ vykopať prieskumné sondy!!!
4. Pri odkrytí, križovaní a pred samotným zásypom trasy v miestach kolízie telekomunikačného zariadenia MARTICO, s.r.o., je povinnosť oznámiť tieto skutočnosti najmenej 3 dni vopred aby bolo možné vykonať: odkontrolovanie zameranie a zadokumentovaniu pred zasypaním, či nedošlo k poškodeniu našich optických rozvodov a zariadení. Výsledok kontroly bude zaznamenaný do stavebného denníka!!
5. V prípade, že nastane situácia pri realizácii stavby, ktorá si vyžiada prekládku vedenia /zemných rozvodov/ tuto prekládku bude možné zrealizovať len v súlade s ustanovením 66 ods. 10 zákona č. 351/2011 Z.z., v plnej výške na náklady investora. Realizáciu prekládky telekomunikačného zariadenia MARTICO, s.r.o pre investora vykoná MARTICO, s.r.o., alebo nim poverená servisná organizácia podľa schválenej cenovej kalkulácie MARTICO, s.r.o.
6. Zahájenie stavebných prác na stavbe oznámiť kontaktné osoby: Ing. Juraj Kováčik 0908 924 432, Ing. Jozef Sivčák 43/4011152

- **ELTODO SK, a.s.**, vyjadrenie pod č. 220118/PJ zo dňa 19.01.2018:

Telekomunikačné zariadenia združenia SANET, ktoré sú v správe a údržbe spoločnosti ELTODO SK, a. s. sa v dotknutom území stavby nachádzajú.

V prílohe zasielame orientačný zákres.

V prípade potreby prekládky siete SANET žiadame predložiť na schválenie projektovú dokumentáciu prekládky.

Pred realizáciou hore uvedenej stavby žiadajte o vytýčenie trasy SANET-u na nasledujúcom kontaktnom čísle 0948 066 311.

Prevádzkovateľ IS SANET súhlasí s vydaním územného a stavebného rozhodnutia.

- **Energotel, a.s., Prevádzka Žilina**, vyjadrenie pod č. ET/MM18/92 zo dňa 22.01.2018:

Na základe zmluvy o poskytovaní telekomunikačných služieb medzi SSE, a. s. Žilina, a Energotel, a. s., Bratislava, dávame nasledovné stanovisko: Stavba „Optický kábel v úseku Varín (Dubná Skala)Vrútky- Banská Bystrica, I. časť Varín - Čremošné“ zasahuje podzemné telekomunikačné vedenia v správe Stredoslovenská energetika, a. s., Žilina, a Energotel, a. s., Bratislava, ktoré sme zakreslili informatívne do priloženej dokumentácie. Podľa potreby požiadajte o vytýčenie. Toto vyjadrenie má platnosť 12 mesiacov.

- **Slovanet, a.s.**, vyjadrenie zo dňa 12.01.2018:

Ku stretu/križovaniu navrhovanej trasy s našimi podzemnými sieťami dôjde iba medzi Turčianskymi Teplicami a osadou Nový dvor. Kábel je nadzemný, ale práve v mieste prechodu cez železniciu je kábel umiestnený do zeme s ďalšími káblami popod mostík nad potokom. Pred začatím prác je potrebné osloviť nášho pracovníka Ing. Ľubomíra Beňa, lubomir.beno@slovanet.net 0907 805 479 , aby Vám tento prechod vytýčil.

- **eustream, a.s.**, vyjadrenie pod č. GIS a ITIS 16/2018 zo dňa 16.01.2018:

Optický kábel ŽSR, I. časť Varín (Dubná Skala) - Čremošné podľa predloženej projektovej dokumentácie nezasahuje do ochranného ani bezpečnostného pásma prepravnej siete eustream, a.s. Ochranné pásmo je definované vodorovnou vzdialenosťou meranou kolmo na obidve strany od osi plynovodu. Pre siete eustream, a.s. vzhľadom na priemer potrubí a tlak prepravovaného média platí ochranné pásmo 50 m od osi krajnej línie prepravnej siete podľa § 79 ods.(2), písmeno (d) zákona 251/2012.

Vzdialenosti nových stavieb od plynovodov sú novelizované podľa § 80 ods (2) písm (g) zákona č. 251/2012 zb. pre bezpečnostné pásma. Pre prepravné siete platí vzdialenosť 200 m pre DN nad 500 mm a tlak nad 4 Mpa.

Vyjadrenie platí len pre inžinierske siete eustream, a.s. Z dôvodu možnosti ich ďalšej výstavby v záujmovej lokalite má platnosť 1 rok odo dňa vydania.

- **TRANSPETROL, a.s., prevádzka Šahy**, vyjadrenie pod č. 2/18-Bu/La zo dňa 02.01.2018:

Oznamujeme Vám, že predmetná akcia nezasahuje do ochranného pásma ropovodu a nedotýka sa našich záujmov. Z našej strany nemáme preto k danej akcii žiadne pripomienky. Obdržanú dokumentáciu Vám v prílohe vraciame.

- **SLOVNAFT, a.s., Prevádzkovanie produktovodu Kľačany**, vyjadrenie č. 57400/2017/591 zo dňa 20.12.2017:

Na základe Vašej žiadosti o vyjadrenie k hore uvedenej akcii Vám oznamujeme nasledovné: Nedochádza k stretu záujmov medzi hore uvedenou akciou a našimi produktovodnými vedeniami.

- **NAFTA a.s.**, vyjadrenie pod č. 3/1109/OSP/2018/KP zo dňa 30.01.2018:

Na základe Vašej žiadosti o stanovisko k projektovej dokumentácii (ďalej „PD“) líniovej stavby „Optický kábel v úseku Varín (Dubná Skala) - Vrútky - Banská Bystrica, I. časť: Varín (Dubná Skala) – Čremošné“ (ďalej „stavba“), plánovanej na pozemkoch v katastrálnych územiach podľa priloženej PD v okresoch Žilina, Martin, Turčianske Teplice, v súbehu s existujúcou železničnou traťou, ktorej investorom sú Železnice Slovenskej republiky, Bratislava, doručenej spoločnosti NAFTA a.s. (ďalej „spoločnosť“) dňa 22.12.2017, zasielame nižšie uvedené stanovisko.

Pozemky, ktoré sú podľa priloženej PD dotknuté stavbou, sa nedotýkajú záujmov spoločnosti, nachádzajú sa mimo osobitných území, ktorých držiteľom k dnešnému dňu je spoločnosť, taktiež sa nenachádzajú v oblasti, v ktorej sú umiestnené zariadenia spoločnosti, ani do nich nezasahujú ich ochranné, resp. bezpečnostné pásma.

Vzhľadom na vyššie uvedené a tiež po zohľadnení skutočnosti, že spoločnosť nemá vedomosť o žiadnych významných plánovaných investíciách, ktoré by mali byť v dohľadnej dobe realizované v záujmovej oblasti, spoločnosť nemá námietky k stavbe „Optický kábel v úseku Varín (Dubná Skala) - Vrútky – Banská Bystrica, I. časť: Varín (Dubná Skala) – Čremošné“ podľa predloženej PD stavby.

Toto stanovisko možno použiť len pre účely vyššie uvedenej stavby umiestnenej na pozemkoch tak, ako je špecifikované v žiadosti.

- **Mestský podnik služieb Vrútky, s.r.o.**, vyjadrenie pod č. 11/2018 zo dňa 15.01.2018:

Posielame Vám stanovisko, k Vašej žiadosti sa nemôžeme vyjadriť nakoľko to nespadá do našej kompetencie.

- **Technické služby Turčianske Teplice, s.r.o.**, vyjadrenie zo dňa 03.01.2018:

Dňa 15.12.2017 sme od Vás obdržali žiadosť o vyjadrenie k projektovej dokumentácii pre územné konanie stavby: Optický kábel v úseku Varín - Vrútky - Banská Bystrica.

Realizáciou projektu nenarušíte žiadnu našu činnosť ani objekt ktorý spravujeme. Taktiež nebudú zasiahnuté ani naše el. vedenia preto nemáme žiadne výhrady k Vášmu projektu .

- **Národná agentúra pre sieťové a elektronické služby**, vyjadrenie pod č. 330-2018/1-167 zo dňa 08.01.2018:

Na základe Vašej žiadosti o vyjadrenie Vám Národná agentúra pre sieťové a elektronické služby (ďalej len „NASES“) dáva nasledovné stanovisko:

Podľa Vami zaslaných podkladov sa vo vyznačenom záujmovom území nenachádzajú telekomunikačné siete a zariadenia v správe NASES.

Toto vyjadrenie je platné 1 rok a len pre účel, pre ktorý bolo vystavené. Žiadateľ nie je oprávnený poskytnuté informácie ďalej rozširovať, prenajímať alebo využívať bez súhlasu agentúry NASES. V prípade, že stavebné práce sa budú realizovať neskôr ako 1 rok odo dňa vydania tohto vyjadrenia, je žiadateľ povinný požiadať NASES o nové vyjadrenie.

- **UPC Broadband Slovakia, s.r.o.**, vyjadrenie zo dňa 11.01.2018:

V danej lokalite sa siete UPC nenachádzajú.

- **SITEL s.r.o.**, vyjadrenie č. 12/2018 zo dňa 09.01.2018:

Vo Vami vyznačenom záujmovom území sa nenachádza telekomunikačná trasa HDPE rúr a optických káblov v správe a majetku spoločnosti SITEL s.r.o. S vydaním územného rozhodnutia súhlasíme bez pripomienok.

- **OTNS, a.s.**, vyjadrenie pod č. 119/2018 zo dňa 09.01.2018:

Spoločnosť OTNS, a.s., Vajnorská 137, 831 04 Bratislava, ako správca optickej siete SWAN, a.s., Vám na základe Vašej žiadosti o vyjadrenie k existencii sietí pre územné/stavebné konanie stavby "Optický kábel v úseku Varín - Čremošné" oznamuje, že v záujmovom území danej stavby, sa podzemná sieť spoločnosti SWAN, a.s. nenachádza.

S vydaním územného rozhodnutia/stavebného povolenia súhlasíme bez pripomienok.

- **SATRO s.r.o.**, vyjadrenie č. 10/2018P zo dňa 11.01.2018:

K predmetnej stavbe dávame súhlasné stanovisko, v dotknutom území sa nenachádzajú naše siete. Toto vyjadrenie je určené pre účely vydania územného rozhodnutia o umiestnení stavby a stavebného povolenia, má platnosť 6 mesiacov.

- **BENESTRA, s.r.o.**, vyjadrenie pod č. 007/2018 zo dňa 08.01.2018:

S vydaním ÚR-SP súhlasíme. V lokalite stavby sa nenachádzajú siete spoločnosti BENESTRA.

- **Türk Telekom International SK, s.r.o.**, vyjadrenie č. 011 zo dňa 08.01.2018:

Podzemné telekomunikačné zariadenia v správe majetku spol. TTI SK sa v dotknutom území nenachádzajú.

- **VNET a. s.**, vyjadrenie zo dňa 08.01.2018:

Podzemné telekomunikačné zariadenia v správe a majetku spoločnosti VNET a. s. sa v dotknutom území nenachádzajú.

- **O2 Slovakia, s.r.o.**, vyjadrenie zo dňa 30.01.2018:

V záujmovom území sa nenachádzajú siete, objekty alebo zariadenia v správe O2 Slovakia, s.r.o. K predloženej projektovej dokumentácii nemáme pripomienky. S vydaním ÚR-SP súhlasíme.

- **Dial Telecom, a.s. – organizačná zložka**, vyjadrenie zo dňa 08.01.2018:

V Zú nedôjde k styku s IS.

Toto rozhodnutie podľa § 40 ods. 1 stavebného zákona platí tri roky odo dňa nadobudnutia právoplatnosti.

Predĺžiť platnosť územného rozhodnutia je možné, ak žiadosť o predĺženie času platnosti rozhodnutia bude podaná navrhovateľom pred uplynutím lehoty.

Rozhodnutie o námietkach účastníkov konania: Neboli vznesené.

O d ô v o d n e n i e:

Železnice Slovenskej republiky, Bratislava, Klemensova 8, 813 61 Bratislava, IČO:31 364 501, v zastúpení TEMPEST a.s., Galvaniho 17/B, 821 04 Bratislava, IČO:313 266 50, zastúpená spoločnosťou MAVIX s.r.o., Račianska 66, 931 02 Bratislava, IČO:35 740 264 podala na Mesto Vrútky, ako príslušný stavebný úrad 1.stupňa podľa ustanovenia § 117 zákona č.50/1976 Zb. o územnom plánovaní a stavebnom poriadku / stavebný zákon/ v znení neskorších predpisov dňa 24.1.2018 žiadosť o vydanie rozhodnutia o umiestnenie stavby „Optický kábel v úseku Varín (Dubná skala) – Vrútky – Banská Bystrica I.časť: Varín(Dubná Skala) - Čremošné“ na pozemkoch vid'. priložená situácia stavby, pozdĺž železničnej trate od obce Varín až Čremošné.

Mesto Vrútky oznámilo verejnou vyhláškou podľa § 36 stavebného zákona dňa 09.03.2018 začatie konania o umiestnení horeuvedenej stavby a dňa 11.04.2018 vykonalo ústne pojednávanie.

Stavebný úrad posúdil návrh na umiestnenie stavby predovšetkým z hľadiska starostlivosti o životné prostredie, resp. že týmto hľadiskám neodporuje, ani životné prostredie neohrozuje. Návrh vyhovuje všeobecným požiadavkám na výstavbu a všeobecným technickým požiadavkám na stavby užívané osobami s obmedzenou schopnosťou pohybu podľa ustanovení vyhlášky č.532/2002 Z.z.. Preskúmal návrh a jeho súlad s územno-plánovacími podkladmi Mesta Vrútky, posúdil na základe vyjadrení príslušných orgánov či vyhovuje všeobecne technickým požiadavkám na výstavbu prípadne predpisom, ktoré ustanovujú hygienické, protipožiarne podmienky, podmienky bezpečnosti práce a technických zariadení, dopravné podmienky, podmienky ochrany prírody, starostlivosti o kultúrne pamiatky, ochrany poľnohospodárkeho pôdneho fondu a pod., pokiaľ posúdenie nepatrí iným orgánom a zistil, že jej umiestnenie týmto hľadiskám neodporuje. Umiestnenie vyhovuje aj všeobecným technickým požiadavkám na výstavbu.

Dokumentáciu k predloženému návrhu vypracovala osoba odborne spôsobilá v zmysle zákona č. 136/1195 Zb.

K stavbe sa vyjadrili: Mesto Turčianske Teplice pod č. 296/23/2018 zo dňa 05.01.2018, Útvar hlavného architekta mesta Martin pod č. ÚHAM/1080/2017/64-Koll zo dňa 19.01.2018, Mesto Vrútky pod č. MsÚ-67/2017/Zib-3320/2017 zo dňa 18.01.2018, Obec Košťany nad Turcom

pod č. SSÚ-823/2017-vyjadrenie zo dňa 15.01.2018, Obec Mošovce pod č. 628/2017 zo dňa 13.02.2018, Obec Varín pod č. OcuVarín-159-2018 zo dňa 02.02.2018, Obec Príbovce pod č. 80/2018 zo dňa 14.02.2018, Obec Nezbudská Lúčka pod č. 116/2018 zo dňa 29.01.2018, Obec Horná Štubňa pod č. 481/2017 zo dňa 22.12.2017, Obec Benice pod č. A/002264/2017/00227-2-TE7 zo dňa 21.12.2017, Obec Blažovce pod č. 68/2017 zo dňa 08.01.2018, Obec Jazernica pod č. 268-1/2017 zo dňa 27.12.2017, Obec Turčiansky Dúr pod č. 132/2017/1 zo dňa 27.12.2017, Obec Ležiachov pod č. 1/2018 zo dňa 03.01.2018, Obec Malý Čepčín pod č. 1004/2017/2018 zo dňa 05.01.2018, Obec Rakovo zo dňa 01.02.2018, OÚ Žilina, Odbor starostlivosti o životné prostredie, Oddelenie ochrany prírody a vybraných zložiek životného prostredia kraja, rozhodnutie – odborné stanovisko pod č. OU-ZA-OSZP1-2018/009400-004/Drn zo dňa 27.03.2018, OÚ Žilina, Odbor starostlivosti o životné prostredie, Oddelenie ochrany prírody a vybraných zložiek životného prostredia, ochrana prírody a krajiny, vyjadrenie pod č. OU-ZA-OSZP3-2018/019041-002/Bal zo dňa 13.04.2018, OÚ Žilina, Odbor starostlivosti o životné prostredie, Oddelenie ochrany prírody a vybraných zložiek životného prostredia, odpadové hospodárstvo, vyjadrenie pod č. OU-ZA-OSZP3-2018/006467-002/Slť zo dňa 03.01.2018, OÚ Žilina, Odbor starostlivosti o životné prostredie, Oddelenie ochrany prírody a vybraných zložiek životného prostredia, štátna vodná správa, záväzné stanovisko pod č. OU-ZA-OSZP3-2018/006466-002/Kri zo dňa 02.01.2018, OÚ Žilina, pozemkový a lesný odbor, stanovisko pod č. OU-ZA-PLO/2017/049578-02/Cho zo dňa 28.12.2017, OÚ Žilina, odbor cestnej dopravy a pozemných komunikácií, stanovisko pod č. OU-ZA-OCDPK-2017/049859/BIL zo dňa 29.12.2017, OÚ Žilina, odbor krízového riadenia, záväzné stanovisko pod č. OU-ZA-OKR2-2017/049551-002 zo dňa 27.12.2017, OÚ Martin, Odbor starostlivosti o životné prostredie, odpadové hospodárstvo, vyjadrenie pod č. OU-MT-OSZP-2018/001638 zo dňa 09.01.2018, OÚ Martin, Odbor starostlivosti o životné prostredie, ochrana prírody a krajiny, vyjadrenie č. OU-MT-OSZP-2018/3347 zo dňa 19.01.2018, OÚ Martin, Odbor starostlivosti o životné prostredie, štátna vodná správa, vyjadrenie pod č. OU-MT-OSZP-2018/001642 zo dňa 04.01.2018, OÚ Martin, pozemkový a lesný odbor, vyjadrenie č. OU-MT-PLO-2018/001623-MIC-P zo dňa 19.01.2018, OÚ Martin, pozemkový a lesný odbor, záväzné stanovisko č. OU-MT-PLO-2018/003914-ČEP-L zo dňa 17.01.2018, OÚ Martin, odbor cestnej dopravy a pozemných komunikácií, vyjadrenie pod č. OU-MT-OCDPK-2018/01597 zo dňa 12.01.2018, OÚ Martin, odbor krízového riadenia, záväzné stanovisko pod č. OU-MT-OKR-2018/01615-02 zo dňa 02.01.2018, OÚ Turčianske Teplice, odbor starostlivosti o životné prostredie, odpadové hospodárstvo, vyjadrenie pod č. OU-TR-OSZP-2018/000006-002 zo dňa 19.01.2018, OÚ Turčianske Teplice, odbor starostlivosti o životné prostredie, ochrana prírody a krajiny, vyjadrenie pod č. OU-TR-OSZP-2018/000199-Mo zo dňa 31.01.2018, OÚ Turčianske Teplice, odbor starostlivosti o životné prostredie, štátna vodná správa, vyjadrenie pod č. OU-TR-OSZP-2018/000002/002-vod.Sá zo dňa 05.03.2018, OÚ Turčianske Teplice, odbor starostlivosti o životné prostredie, ochrana ovzdušia, vyjadrenie pod č. OU-TR-OSZP-2018/000079-002-Ku zo dňa 23.01.2018, OÚ Turčianske Teplice, odbor starostlivosti o životné prostredie, posudzovanie vplyvov na životné prostredie, vyjadrenie pod č. OU-TR-OSZP-2018/000078-002-Ku zo dňa 23.01.2018, OÚ Turčianske Teplice, odbor krízového riadenia, záväzné stanovisko pod č. OU-TR-OKR-2018/000084-002 zo dňa 04.01.2018, Ministerstvo dopravy a výstavby SR, Útvár vedúceho hygienika rezortu, Oddelenie oblastného hygienika Žilina, záväzné stanovisko pod č. 07009/2018/ÚVHR/860 zo dňa 05.01.2018, Ministerstvo dopravy a výstavby SR, Sekcia cestnej dopravy a pozemných komunikácií, záväzné stanovisko pod č. 10246/2018/SCDPK/18521 zo dňa 06.03.2018, Ministerstvo zdravotníctva SR, Inšpektorát kúpeľov a žriediel, vyjadrenie pod č. S03283-2018-IKŽ-2 zo dňa 06.02.2018, Krajský pamiatkový úrad Žilina, záväzné stanovisko č. KPUZA-2018/98-2/5203/FUR zo dňa 04.01.2018, Ministerstvo obrany SR, Agentúra správy majetku, Detašované pracovisko Stred, vyjadrenie pod č. ASMdpS-1-75/2018 zo dňa 22.01.2018, MV SR, Centrum podpory Žilina, vyjadrenie pod č. CPZA-OTS-2018/004854-004 zo dňa 08.01.2018, Obvodný banský úrad Banská Bystrica, vyjadrenie pod č. 71-281./2018 zo dňa 30.01.2018, Obvodný banský úrad v Prievidzi, stanovisko pod č. 50-22/2018 zo dňa 04.01.2018, Krajské riaditeľstvo PZ v Žiline, Krajský dopravný inšpektorát, stanovisko pod č. KRPZ-ZA-KDI2-57-005/2018 zo dňa 19.01.2018, Okresné riaditeľstvo PZ v Žiline, Okresný dopravný inšpektorát, vyjadrenie pod č. ORPZ-ZA-ODI1-36-457/2017 zo dňa 21.12.2017, Okresné riaditeľstvo PZ v Martine, Okresný dopravný inšpektorát, vyjadrenie pod č. ORPZ-MT-ODI-20-002/2018 zo dňa 03.01.2018, Krajské riaditeľstvo Hasičského a záchranného zboru v Žiline, vyjadrenie pod č. KRHZ-ZA-OPP-175-046/2017 zo dňa 21.12.2017, Národná diaľničná spoločnosť, a.s., vyjadrenie pod č. 4399/10468/40603/2018 zo dňa 22.01.2018, Slovenská správa ciest, stanovisko pod č. SSC/6926/2018/6470/3448 zo dňa 07.02.2018, Žilinský samosprávny kraj, odbor dopravy a územného plánovania, vyjadrenie pod č. 03153/2018/ODaÚP-3 zo dňa 13.02.2018, Správa ciest

ŽSK, Závod Turiec, vyjadrenie pod č. 28/2018/SC ŽSK-3 zo dňa 11.01.2018, Správa ciest ŽSK, vyjadrenie pod č. 24/2018/SC ŽSK-84 zo dňa 06.04.2018, Slovenský pozemkový fond, Regionálny odbor Martin, vyjadrenie pod č. SPFS/2018/02626 SPFZ/2018/030949 zo dňa 29.03.2018, Slovenský vodohospodársky podnik, š.p., OZ Picšt'any, stanovisko pod č. CS SVP OZ PN 884/2018/02 CZ 2405/210/2018 zo dňa 22.01.2018, Vodohospodárska výstavba, š.p., stanovisko pod č. 53/2200/2018 zo dňa 06.03.2018, Lesy SR, š.p., OZ Žilina, vyjadrenie pod č. 54807/2017 zo dňa 11.01.2018, Mestské lesy Kremnica s.r.o., stanovisko pod č. 2018/10-001 zo dňa 23.01.2018, Štátna ochrana prírody SR, Správa Národného parku Malá Fatra, stanovisko pod č. NPMF/469-001/2017 zo dňa 08.01.2018, Železničná spoločnosť Cargo Slovakia, a. s., stanovisko pod č. VZ2018/1-S33/2666 zo dňa 06.02.2018, Brantner Fatra s.r.o., vyjadrenie pod č. 323 zo dňa 11.01.2018, Obecný podnik služieb Strečno, s.r.o., vyjadrenie zo dňa 11.01.2018, SPP-distribúcia, a.s., vyjadrenie pod č. TD/NS/0026/2018/Ki zo dňa 10.01.2018, TURVOD a.s., vyjadrenie pod č. O18310002234 zo dňa 11.04.2018, Severoslovenské vodárne a kanalizácie, a.s., vyjadrenie pod č. O18000576 zo dňa 31.12.2017, SSE-D a.s., vyjadrenie pod č. 4600040160 zo dňa 12.01.2018, Slovenská elektrizačná prenosová sústava, a.s., vyjadrenie pod č. PS/2017/020843 zo dňa 20.12.2017, Martinská teplárenská, a.s., vyjadrenie pod č. E/004/Va/18 zo dňa 12.01.2018, STEFE Martin, a.s., vyjadrenie pod č. RD1709881 zo dňa 08.01.2018, Teplico s.r.o., vyjadrenie zo dňa 21.12.2017, Slovak Telekom, a.s., vyjadrenie pod č. 6611800885 zo dňa 12.01.2018, Orange Slovensko a.s., vyjadrenie pod č. BB-0213/2018, zo dňa 29.01.2018, MARTICO, s.r.o., vyjadrenie pod č. 594/2017 zo dňa 08.01.2018, SANET, vyjadrenie pod č. 220118/PJ zo dňa 19.01.2018, Energotel, a.s., vyjadrenie pod č. ET/MM18/92 zo dňa 22.01.2018, Slovanet, a.s., vyjadrenie zo dňa 12.01.2018, eustream, a.s., vyjadrenie pod č. GIS a ITIS 16/2018 zo dňa 16.01.2018, TRANSPETROL, a.s., vyjadrenie pod č. 2/18-Bu/La zo dňa 02.01.2018, SLOVNAFT, a.s., Prevádzkovanie produktovodu Kľačany, vyjadrenie č. 57400/2017/591 zo dňa 20.12.2017, NAFTA a.s., vyjadrenie pod č. 3/1109/OSP/2018/KP zo dňa 30.01.2018, Mestský podnik služieb Vrútky, s.r.o., vyjadrenie pod č. 11/2018 zo dňa 15.01.2018, Technické služby Turčianske Teplice, s.r.o., vyjadrenie zo dňa 03.01.2018, NASES, vyjadrenie pod č. 330-2018/1-167 zo dňa 08.01.2018, UPC Broadband Slovakia, s.r.o., vyjadrenie zo dňa 11.01.2018, SITEL s.r.o., vyjadrenie č. 12/2018 zo dňa 09.01.2018, SWAN a.s., vyjadrenie pod č. 119/2018 zo dňa 09.01.2018, SATRO s.r.o., vyjadrenie č. 10/2018P zo dňa 11.01.2018, BENESTRA, s.r.o., vyjadrenie pod č. 007/2018 zo dňa 08.01.2018, Türk Telekom International SK, s.r.o., vyjadrenie č. 011 zo dňa 08.01.2018, VNET a. s., vyjadrenie zo dňa 08.01.2018, O2 Slovakia, s.r.o., vyjadrenie zo dňa 30.01.2018, Dial Telecom, a.s., vyjadrenie zo dňa 08.01.2018.

Stanoviská orgánov boli zahrnuté do podmienok tohto rozhodnutia. Na základe všetkých predložených podkladov stavebný úrad rozhodol tak, ako je uvedené vo výrokovej časti rozhodnutia.


Správny poplatok bol zaplatený v hotovosti v zmysle sadzobníka správnych poplatkov zákona č. 145/1995 Z.z. o správnych poplatkoch v znení neskorších predpisov v hotovosti na stavebnom referáte v MsÚ Vrútky 24.01.2018 vo výške 100,-€.

Poučenie

Proti tomuto rozhodnutiu možno podať odvolanie v zmysle § 53 a § 54 zákona č. 71/1967 Zb. o správnom konaní v znení neskorších predpisov v lehote 15 dní odo dňa jeho doručenia na Mesto Vrútky, nám S.Zachara 4, 038 61 Vrútky.

Podané odvolanie má podľa § 55 ods.1 zákona č. 71/1967 Zb. o správnom konaní v znení neskorších predpisov odkladný účinok.

Po vyčerpaní riadneho opravného prostriedku v správnom konaní je možno podať návrh na preskúmanie tohto rozhodnutia súdom.



Ing. Miroslav Mazur
primátor mesta



Toto rozhodnutie sa doručí verejnou vyhláškou (líniová stavba, zvlášť rozsiahla stavba, stavba s veľkým počtom účastníkov konania, neznámi účastníci konania, v zmysle § 26 správneho poriadku).

Zverejnenie verejnej vyhlášky musí byť uskutočnené v zmysle § 3 ods. 6 a § 26 ods. 2 zákona č. 71/1967 Zb. o správnom konaní (správny poriadok) + príloha k verejným vyhláškam – situačný výkres a podľa § 42 ods. 2 stavebného zákona, po dobu 15 dní na úradnej tabuli Mesta Vrútky, publikované na internetovej stránke Mesta Vrútky a vyvesené na úradných tabuliach v mieste stavby - obce dotknuté stavbou. Posledný deň tejto lehoty je dňom doručenia rozhodnutia.

Primátori a starostovia dotknutých obcí oznámia stavebnému úradu vo Vrútkach skutočnosť o zverejnení tohto oznámenia.

Mesto Vrútky - úradná tabuľa – zverejnenie po dobu 15 dní :

Vyvesené dňa : Zvesené dňa :

Pečiatka a podpis oprávnenej osoby, potvrdzujúcej vyvesenie a zvesenie.

Doručiť:

1. Železnice Slovenskej republiky, Bratislava, Klemensova 8, 813 61 Bratislava,
2. TEMPEST a.s., Galvaniho 17/B, 821 04 Bratislava
3. MAVIX s.r.o., Račianska 66, 931 02 Bratislava

Na vedomie:

p.č. Názov a sídlo organizácie

1. Mestský úrad Turčianske Teplice, Partizánska 413/1, 039 01 Turčianske Teplice
2. Mesto Martin, Námestie S.H.Vajanského 1, 036 49 Martin
3. Obecný úrad Čremošné, Čremošné č. 4, 039 01 Turčianske Teplice
4. Obecný úrad Mošovce, Kollárovo námestie 314/10, 038 21 Mošovce
5. Obecný úrad Bodorová, Bodorová č. 59, 038 45 Malý Čepčín
6. Obecný úrad Kláštor pod Znievom, M. Čulena 181, 038 43 Kláštor pod Znievom
7. Obecný úrad Slovany, Slovany č. 102, 038 43 Kláštor pod Znievom
8. Obecný úrad Rakovo, Rakovo č. 8, 038 42 Príbovce
9. Obec Príbovce, 038 42 Príbovce č. 184
10. Obecný úrad Košťany nad Turcom, 038 41 Košťany nad Turcom č. 64
11. Obecný úrad Strečno, Sokolská 487, 013 24 Strečno
12. Obec Nezbudská Lúčka, Nezbudská Lúčka č. 130, 013 24 Strečno
13. Obec Varín, Námestie sv. Floriána 1, 013 03 Varín
14. Obecný úrad Horná Štubňa, 038 46 Horná Štubňa č. 455
15. Obec Malý Čepčín, 038 45 Malý Čepčín č. 14
16. Obecný úrad Jazernica, 038 44 Jazernica č. 50
17. Obecný úrad Blažovce, Blažovce č. 22, 038 44 Jazernica
18. Obec Turčiansky Ďur, Turčiansky Ďur č. 6, 038 43 Kláštor pod Znievom
19. Obecný úrad Ležiachov, Ležiachov č. 70, 038 42 Príbovce
20. Obec Benice, Benice č. 69, 038 42 Príbovce
21. Ministerstvo dopravy a výstavby SR, Útvar vedúceho hygienika rezortu, Oddelenie oblastného hygienika Žilina, Hviezdoslavova 48, 010 01 Žilina
22. Ministerstvo dopravy a výstavby SR, Sekcia cestnej dopravy a pozemných komunikácií, Námestie slobody 6, 810 05 Bratislava

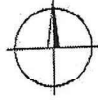
23. Ministerstvo zdravotníctva SR, Inšpektorát kúpeľov a žriediel, Limbová 2, 837 52 Bratislava
24. Krajský pamiatkový úrad Žilina, Mariánske nám. 19, 010 01 Žilina
25. Okresný úrad Žilina, odbor starostlivosti o životné prostredie, odpadové hospodárstvo, ochrana prírody a krajiny, štátna vodná správa, Vysokoškolákov 8556/33B, 010 08 Žilina
26. Okresný úrad Žilina, odbor krízového riadenia, Janka Kráľa 4, 010 40 Žilina
27. Okresný úrad Žilina, Odbor cestnej dopravy a pozemných komunikácií, Vysokoškolákov 8556/33B, 010 08 Žilina
28. Okresný úrad Žilina, Pozemkový a lesný odbor, Vysokoškolákov 8556/33B, 010 08 Žilina
29. Okresný úrad Martin, odbor starostlivosti o životné prostredie, odpadové hospodárstvo, ochrana prírody a krajiny, štátna vodná správa, Námestie S.H.Vajanského 1, 036 58 Martin
30. Okresný úrad Martin, odbor krízového riadenia, Námestie S.H.Vajanského 1, 036 58 Martin
31. Okresný úrad Martin, Odbor cestnej dopravy a pozemných komunikácií, Námestie S.H.Vajanského 1, 036 58 Martin
32. Okresný úrad Martin, Pozemkový a lesný odbor, Pavla Mudroňa 45, 036 01 Martin
33. Okresný úrad Turčianske Teplice, odbor starostlivosti o životné prostredie, odpadové hospodárstvo, ochrana prírody a krajiny, štátna vodná správa, SNP 514/122, 039 01 Turčianske Teplice
34. Okresný úrad Turčianske Teplice, odbor krízového riadenia, SNP 514/122, 039 01 Turčianske Teplice
35. Obvodný banský úrad v Prievidzi, Matice slovenskej 10, 971 01 Prievidza
36. Obvodný banský úrad v Banskej Bystrici, 9. mája 2, 975 90 Banská Bystrica
37. Krajské riaditeľstvo Policajného zboru v Žiline, Krajský dopravný inšpektorát, Kuzmányho 26, 012 23 Žilina
38. Okresné riaditeľstvo Policajného zboru v Žiline, Okresný dopravný inšpektorát, Veľká Okružná 31, 010 75 Žilina
39. Okresné riaditeľstvo Policajného zboru v Martine, Okresný dopravný inšpektorát, Novomeského 34, 036 01 Martin
40. Krajské riaditeľstvo Hasičského a záchranného zboru v Žiline, Námestie požiarnikov 1, 010 01 Žilina
41. Národná diaľničná spoločnosť, a. s., Dúbravská cesta 14, 841 04 Bratislava
42. Slovenská správa ciest, Investičná výstavba a správa ciest, M. Rázusa 104/A, 010 01 Žilina
43. Slovenský vodohospodársky podnik, š.p., Odštepny závod Piešťany, Nábregie I. Krasku 3/834, 921 80 Piešťany
44. Lesy SR, š.p., OZ Žilina, Nám. M.R. Štefánika 1, 011 45 Žilina
45. Mestské lesy Kremnica, s.r.o., Zechenterova 347/2, 967 01 Kremnica
46. Štátna ochrana prírody SR, Správa Národného parku Malá Fatra, Hrnčiariska 197, 013 03 Varín
47. Štátna ochrana prírody SR, Správa Národného parku Veľká Fatra, P. O. Hviezdoslava 38, 036 01 Martin
48. Úrad Žilinského samosprávneho kraja, odbor dopravy, Komenského 48, 011 09 Žilina
49. Správa ciest Žilinského samosprávneho kraja, Závod Turiec, Kollárova 94, 036 01 Martin
50. Správa ciest Žilinského samosprávneho kraja, Závod Horné Považie, M. Rázusa 104/A, 010 01 Žilina
51. Ministerstvo obrany SR, Agentúra správy majetku, ČSA 7, 974 01 Banská Bystrica
52. Ministerstvo vnútra SR, Centrum podpory Žilina, oddelenie telekomunikačných služieb, Kuzmányho 26, 012 23 Žilina
53. Stredoslovenská energetika - Distribúcia, a.s., Pri Rajčianke 2927/8, 010 47 Žilina
54. SPP – distribúcia, a.s., Mlynské nivy 44/b, 825 11 Bratislava
55. Severoslovenské vodárne a kanalizácie, a.s., Bôrická cesta 1960, 010 57 Žilina
56. Turčianska vodárenská spoločnosť, a.s., Kuzmányho 25, 036 80 Martin
57. Slovak Telekom, a.s., Bajkalská 28, 817 62 Bratislava
58. Slovenská elektrizačná prenosová sústava, a.s., Mlynské nivy 59/A, 824 84 Bratislava
59. Martinská teplárenská, a.s., Robotnícka 17, 036 80 Martin
60. Brantner Fatra, s.r.o., Robotnícka 20, 036 01 Martin
61. MARTICO, s.r.o., Východná 14, 036 01 Martin

62. Vodohospodárska výstavba, š.p., Vodné dielo Žilina, Ulica pri celulózke, 010 01 Žilina
63. Energotel, a.s., Prevádzka Žilina, Jána Milca 44, 010 01 Žilina
64. ELTODO SK, a.s., Mokráň záhon 4, 821 04 Bratislava (správca siete SANET)
65. Slovanet, a.s., Záhradnícka 151, 821 08 Bratislava
66. Národná agentúra pre sieťové a elektronické služby, Kollárova 8, 917 02 Trnava
67. SLOVNAFT, a.s., Prevádzkovanie produktovodu Kľačany, 920 64 Kľačany
68. TRANSPETROL a.s., Prevádzka, 936 01 Šahy
69. Eustream, a.s., Votrubova 11/A, 821 09 Bratislava
70. NAFTA, a.s., Votrubova 1, 821 09 Bratislava
71. Teplico, s.r.o., Kuzmányho 246/14, 039 01 Turčianske Teplice
72. STEFE Martin, a.s., Východná 14, 036 01 Martin
73. Obecný podnik služieb Strečno, s.r.o., Sokolská 487, 013 24 Strečno
74. Michlovský, spol. s r.o., UC Banská Bystrica, Zvolenská cesta 21, 974 05 Banská Bystrica (správca siete Orange)
75. OTNS a.s., Vajnorská 137, 831 04 Bratislava (správca siete SWAN)
76. GAYA s.r.o., P.O.Hviezdoslava 23B, 036 01 Martin
77. TES Media, s. r. o., Kragujevská 3754/4, 010 01 Žilina
78. SITEL s.r.o., pracovisko Bratislava, Kopčianska 20/C, 851 01 Bratislava
79. SATRO s.r.o., Hodonínska 25, 841 03 Bratislava
80. Dial Telecom, a.s., Zámocká 30/7074, 811 01 Bratislava
81. VNET a.s., Nám. Hraničiarov 39, 851 03 Bratislava
82. Turk Telekom International SK, s.r.o., Haanova 12, 851 04 Bratislava
83. BENESTRA, s.r.o., Einsteinova 24, 851 01 Bratislava
84. O2 Slovakia, s.r.o., Einsteinova 24, 851 01 Bratislava
85. Mestský podnik služieb Vrútky, s. r. o., Cyrila a Metoda 29, 038 61 Vrútky
86. Technické služby Turčianske Teplice, s. r. o., Robotnícka 2, 039 01 Turčianske Teplice
87. UPC Broadband Slovakia, s.r.o., Šcvčenkova 36, 851 01 Bratislava
88. Slovenský pozemkový fond, Búdkova 36, 817 15 Bratislava
89. Eduard Nemeč, SNP 184/54, 039 01 Turčianske Teplice
90. Danica Svitačová, Háj 168, 039 01 Turčianske Teplice
91. Stanislav Oravec, Horné Rakovce 1378/14, 039 01 Turčianske Teplice
92. Anna Chorváthová, Kračiny 137/20, 039 01 Turčianske Teplice
93. MUDr. Jozef Konečný, Šafárikova 8, 971 01 Prievidza
94. Alexander Simonyi, Zlatá 298/26, 048 01 Rožňava
95. Daniel Dižkanec, J. Martáka 5084/32, 036 08 Martin
96. Dušan Hruška, Nová Hrboltová 124/20, 034 01 Ružomberok
97. Vladimír Dzuroška, Sládkovičova 1134/4, 031 01 Liptovský Mikuláš
98. Železničná spoločnosť Cargo Slovakia, a.s., Drieňová 24, 820 09 Bratislava
99. Železničná spoločnosť Slovensko, a.s., Rožňavská 1, 832 72 Bratislava
100. Okresný úrad Žilina, Majetkovoprávny odbor, Janka Kráľa 4, 010 40 Žilina

Optický kábel v úseku k.ú. Varín (Dubná Skala) – k.ú. Vrútky – k.ú. Banská Bystrica

LEGENDA:

- projektovaná trasa
- - - - - projektovaná trasa vedená v tuneli



Označenie revízie	Dátum revízie	Popis revízie

INVESTOR:



Železnice Slovenskej republiky
Bratislava, Klemensova 8
813 01 Bratislava

VYPRACOVAL:



MAVIX s.r.o.
Račianska 86
831 02 Bratislava
SLOVAK REPUBLIC



NÁZOV STAVBY:

Optický kábel v úseku
k.ú. Varín (Dubná Skala) – k.ú. Vrútky – k.ú. Banská Bystrica
I. časť k.ú. Varín (Dubná Skala) - k.ú. Čremošné

OBŠAH VÝKRESU:

Projektovaná trasa

HLAVNÝ PROJEKTANT	ZODP. PROJEKTANT	VYPRACOVAL
ING. MAGUŠIN	ING. PROKOP	ING. GORIDKOVÁ
STUPEŇ: ŠTÚDIA	FORMÁT: A4	VÝKRES Č.:
ZÁKAZK. Č.	2017/042/ZSR	1.1.
DÁTUM	12/2017	
MIERKA	1:200 000	



MESTO VRÚTKY
MESTSKÝ ÚRAD VRÚTKY
číslo príj. schvádzaj
pod. č.: 19/2018-10
zo dňa: 14. 6. 2018

